UCHWAŁA NR XXIV/235/2026
RADY MIEJSKIEJ W MROCZY

z dnia 30 stycznia 2026 r.

zmieniająca uchwałę w sprawie wyznaczenia obszaru i granic aglomeracji gminy Mrocza

Na podstawie art. 18 ust. 2 pkt 15 ustawy z dnia 8 marca 1990 r. o samorządzie gminnym (t.j. Dz. U. z 2025 r. poz. 1153 z późn. zm.), art. 87 ust. 1, ust. 4 i ust. 6 ustawy z dnia 20 lipca 2017 r. Prawo wodne (t.j. Dz. U. z 2025 r. poz. 960 z późn. zm.), po uzgodnieniu z Państwowym Gospodarstwem Wodnym Wody Polskie i Regionalnym Dyrektorem Ochrony Środowiska uchwala, co następuje:

§ 1. W uchwale nr XXIX/228/2020 Rady Miejskiej w Mroczy z dnia 30 grudnia 2020 r. w sprawie wyznaczenia obszaru i granic aglomeracji gminy Mrocza (Dz. U. Woj. Kujawsko - Pomorskiego z dnia 8 stycznia 2021 r., Poz. 217) wprowadza się następujące zmiany:

1) §1 otrzymuje brzmienie:

„Wyznacza się aglomerację Mrocza o równoważnej liczbie mieszkańców 7827 z oczyszczalnią ścieków w miejscowości Mrocza, obejmującą następujące miejscowości: Białowieża, Jadwigowo, Orlinek, Drążno, Drążonek, Drzewianowo (część miejscowości), Izabela, Jeziorki Zabartowskie (część miejscowości), Rajgród, Kosowo, Kozia Góra Krajeńska, Modrakowo, Krukówko (część miejscowości), Ostrowo (część miejscowości), Chwałka, Słupówko, Rościmin (część miejscowości), Wiele, Konstantowo, Witosław, Orle (część miejscowości), Mrocza (część miejscowości).”;

2) załącznik nr 1 do uchwały otrzymuje brzmienie jak w załączniku nr 1 do niniejszej uchwały;

3) załącznik nr 2 do uchwały otrzymuje brzmienie jak w załączniku nr 2 do niniejszej uchwały.

§ 2. Wykonanie uchwały powierza się Burmistrzowi Miasta i Gminy Mrocza.

§ 3. Uchwała wchodzi w życie po upływie 14 dni od dnia ogłoszenia w Dzienniku Urzędowym Województwa Kujawsko - Pomorskiego.

Przewodnicząca Rady
Miejskiej w Mroczy

Magdalena Musiał-Resler

Załącznik nr 1 do uchwały nr XXIV/235/2026

Rady Miejskiej w Mroczy

z dnia 30 stycznia 2026 r.

OPIS
AGLOMERACJI
Mrocza

Województwo Kujawsko - Pomorskie

I. WSTĘP

1. Aktualny stan prawny Aglomeracji:

Aglomeracja Mrocza została utworzona uchwałą nr XXIX/228/2020 Rady Miejskiej w Mroczy z dnia 30 grudnia 2020 r. (Dz. Urz. Kuj.-Pom. z dnia 8 stycznia 2021 r poz. 217) w sprawie wyznaczenia obszaru i granic aglomeracji gminy Mrocza o równoważnej liczbie mieszkańców (RLM) 8811.

W sierpniu 2025 roku przeprowadzono przegląd obszarów i granic aglomeracji Mrocza, który wykazał konieczność wprowadzenia zmian z uwagi na następujące czynniki:

- zweryfikowano położenie zbiorników bezodpływowych oraz przydomowych oczyszczalni ścieków względem granic aglomeracji,
- sprawdzono występowanie form ochrony przyrody na obszarze aglomeracji,
- przeanalizowano występowanie stref ochronnych ujęć wody na obszarze aglomeracji,
- potwierdzono, że na obszarze aglomeracji nie występują obszary ochronne zbiorników wód śródlądowych,
- zaproponowano wyłączenie przydomowych oczyszczalni ścieków z obszaru aglomeracji – wyłączono działki zlokalizowane pod adresami: Wiele 20 i Rościmin 45,
- zweryfikowano liczbę osób czasowo przebywających na obszarze aglomeracji,
- wykazano brak RLM przemysłu na obszarze aglomeracji.

W wyniku powyższych działań zaszła konieczność przeliczenia RLM aglomeracji oraz zmiany jej granic zgodnie z obowiązującym rozporządzeniem Ministra Gospodarki Morskiej i Żeglugi Śródlądowej z dnia 27 lipca 2018 r. w sprawie sposobu wyznaczania obszarów i granic aglomeracji oraz z wytycznymi do wyznaczania, zmiany lub likwidacji obszarów i granic aglomeracji, Warszawa, lipiec 2019 r.

2. Podstawę wyznaczenia obszaru i granic aglomeracji stanowią:

- studium uwarunkowań i kierunków zagospodarowania przestrzennego gminy Mrocza,
- miejscowe plany zagospodarowania przestrzennego,
- decyzje o ustaleniu lokalizacji inwestycji celu publicznego,
- decyzje o warunkach zabudowy i zagospodarowania terenu,
- wieloletni plan rozwoju i modernizacji urządzeń wodociągowych i kanalizacyjnych.

II. OPIS AGLOMERACJI O RÓWNOWAŻNEJ LICZBIE MIESZKAŃCÓW POWYŻEJ 2 000 RLM

1. Nazwa Aglomeracji: Mrocza
2. RLM aglomeracji: 7 827

3. Miejscowości: Białowieża, Jadwigowo, Orlinek, Drążno, Drążonek, Drzewianowo (część miejscowości), Izabela, Jeziorki Zabartowskie (część miejscowości), Rajgród, Kosowo, Kozia Góra Krajeńska, Modrakowo, Krukówko (część miejscowości), Ostrowo (część miejscowości), Chwałka, Słupówko, Rościmin (część miejscowości), Wiele, Konstantowo, Witosław, Orle (część miejscowości), Mrocza (część miejscowości).

4. Kanalizacja sanitarna istniejąca na obszarze Aglomeracji, stan na 31.12.2024

opis		**razem**
Długość sieci kanalizacji sanitarnej [km]	grawitacyjna	44,05
	tłoczna	58,85
	ogólnospławna	0
	RAZEM	**102,9**
Liczba mieszkańców w aglomeracji (meldunek stały i czasowy)		7 388
Liczba mieszkańców korzystających z kanalizacji		7 313
Osoby czasowo przebywające na terenie aglomeracji		439
Liczba mieszkańców korzystających z systemów indywidualnych (zbiorniki bezodpływowe)		75

5. Kanalizacja sanitarna planowana do wybudowania na obszarze aglomeracji

Na terenie aglomeracji Mrocza nie planuje się budowy nowej sieci kanalizacyjnej.

6. Opis funkcjonujących na terenie aglomeracji oczyszczalni ścieków

Nazwa oczyszczalni ścieków	**Oczyszczalnia ścieków w Mroczy** (id PLKP 0470)
Lokalizacja oczyszczalni ścieków	89-115 Mrocza, ul Akacjowa 2, dz. 209/9 obręb Ostrowo
Nazwa odbiornika ścieków	
I rzędu	Odra
II rzędu	Warta
III rzędu	Noteć
Bezpośredni odbiornik	Rzeka Rokitka
Współrzędne geograficzne punktu zrzutu ścieków	X: 5900758,96 Y: 6474275,30
Technologia oczyszczania ścieków	mechaniczno-biologiczna
Przepustowość projektowa oczyszczalni ścieków [m^3/d // RLM] (z dokumentacji projektowej OŚ)	1236m^3/d //9900RLM
Odbiornik ścieków oczyszczonych zgodnie z pozwoleniem wodnoprawnym: - kilometraż miejsca odprowadzania ścieków oczyszczonych	34+470
Pozwolenie wodnoprawne dla oczyszczalni ścieków (numer)	BD.ZUZ.1.421.154.2018.PK
Organ wydający pozwolenie	Państwowe Gospodarstwo Wodne Wody Polskie Zarząd Zlewni w Inowrocławiu
Termin ważności pozwolenia	03.09.2028r.

7. Charakterystyka ilości i jakości oczyszczanych ścieków na terenie aglomeracji

Ilość ścieków powstających na terenie aglomeracji Mrocza dostarczanych do oczyszczalni ścieków: 786,0 m^3/d.

- **Ilość ścieków pochodzących od mieszkańców, turystów i przemysłu odprowadzanych zbiorczym systemem kanalizacyjnym wynosi:** 757 ,2 m^3/d
- **Ilość ścieków powstających na terenie aglomeracji nieobjętych systemem kanalizacji zbiorczej, gdzie zastosowano systemy indywidualne:** − dostarczonych do oczyszczalni ścieków taborem asenizacyjnym: 28,8 m^3/d

Porównanie jakości ścieków oczyszczonych z najwyższymi dopuszczalnymi wartościami substancji zanieczyszczających wskazanymi w Rozporządzeniu Ministra Gospodarki Morskiej i Żeglugi Śródlądowej z dnia 12 lipca 2019 r. (Dz.U. z 2019 r. poz. 1311).

Charakterystyka ścieków w oczyszczalni (średni roczny skład jakościowy ścieków surowych i ścieków oczyszczonych)			**Wartości dopuszczalne dla RLM od 2 000 do 9 999**
Wskaźniki zanieczyszczeń	**Ścieki powstające**	**Ścieki oczyszczone**	
BZT5 [mgO2/l]	327,50	3,75	25
ChZT [mgO2/l]	915,00	45,50	125
Zawiesina ogólna [mg/l]	362,50	8,20	35
Azot ogólny [mgN/l]	90,50	7,85	15
Fosfor ogólny [mgP/l]	11,05	0,50	2

Z powyższych danych wynika, iż oczyszczalnia ścieków w Mroczy spełnia wymagania odnośnie jakości ścieków oczyszczonych określonych rozporządzeniem Ministra Gospodarki Morskiej i Żeglugi Śródlądowej z dnia 12 lipca 2019 r. dla RLM od 2 000 do 9 999.

8. Charakterystyka ścieków przemysłowych powstających na terenie aglomeracji

Na terenie aglomeracji Mrocza nie występują zakłady przemysłowe. Wszystkie podmioty gospodarcze wprowadzają ścieki o charakterze bytowym, nie wymagające pozwolenia wodnoprawnego, a tym samym nie są poddawane okresowemu monitoringowi jakości.

9. Informacja na temat zamierzeń inwestycyjnych na terenie oczyszczalni ścieków:

Na terenie oczyszczalni ścieków w Mroczy realizowana jest obecnie rozbudowa – etap I. Istniejący obiekt, mimo zachowania wymaganych parametrów oczyszczania, ze względu na ponad dwudziestoletnią eksploatację wymaga gruntownej modernizacji. Planowane inwestycje to m.in. rozbiórkę wyeksploatowanych obiektów technologicznych oraz budowę i przebudowę nowych elementów infrastruktury, w tym: komory rozprężnej, stacji zlewnej i stacji mechanicznego oczyszczania ścieków, przepompowni głównej, zbiornika wyrównawczego, komór przelewowych i uśredniających, stacji odwadniania i higienizacji osadu oraz biofiltra. Realizacja inwestycji pozwoli na unowocześnienie gospodarki ściekowej, poprawę efektywności pracy oczyszczalni oraz dostosowanie jej do przyszłych potrzeb eksploatacyjnych.

10. Wykaz zakładów przemysłowych planowanych do podłączenia do systemu kanalizacji zbiorczej:

Na terenie aglomeracji w latach 2025-2027 nie przewiduje się powstania nowych zakładów przemysłowych.

W związku z powyższym nie jest planowane podłączenie nowych zakładów do systemu kanalizacji zbiorczej.

11. Strefy ochronne ujęć wody obejmujące tereny ochrony bezpośredniej i tereny ochrony pośredniej.

Na terenie aglomeracji Mrocza zlokalizowane są ujęcia wody.

1) Mrocza

- Studnia nr 1A zlokalizowana na działce 433/11, obręb Mrocza, gmina Mrocza. Ujęcie posiada ustanowioną strefę ochrony bezpośredniej w granicach istniejącego ogrodzenia SUW.
- Studnia nr 5Q zlokalizowana na działce 433/11, obręb Mrocza, gmina Mrocza. Ujęcie posiada ustanowioną strefę ochrony bezpośredniej w granicach istniejącego ogrodzenia SUW.
- Studnia 4 zlokalizowana na działce 433/11, obręb Mrocza, gmina Mrocza. Ujęcie posiada ustanowioną strefę ochrony bezpośredniej w granicach istniejącego ogrodzenia SUW.
- Studnia 3A zlokalizowana na działce 432/7, obręb Mrocza, gmina Mrocza. Ujęcie posiada ustanowioną strefę ochrony bezpośredniej w granicach istniejącego ogrodzenia SUW.

Decyzja ustanawiająca strefę ochrony bezpośredniej: Decyzja Dyrektora Zarządu Zlewni w Inowrocławiu z dnia 24 czerwca 2020 r. o nr BD.ZUZ.1.4100.263.2018.PK.

2) Modrakowo

- Studnia nr 2W zlokalizowana na działce nr 15/2, obręb 0010 Modrakowo, gmina Mrocza. Ujęcie wody posiada ustanowioną strefę ochrony bezpośredniej w granicach istniejącego ogrodzenia SUW.
- Studnia nr 3W zlokalizowana na działce nr 15/2 obręb 0010 Modrakowo, gmina Mrocza. Ujęcie wody posiada ustanowioną strefę ochrony bezpośredniej w granicach istniejącego ogrodzenia SUW.

Decyzja ustanawiająca strefę ochrony bezpośredniej: Decyzja Dyrektora Zarządu Zlewni w Inowrocławiu z dnia 24 czerwca 2020 r. o nr BD.ZUZ.1.4100.263.3.2018.PK.

3) Wiele

- Studnia nr 1 zlokalizowana na działce nr 197/3, obręb 0016 Wiele, gmina Mrocza. Ujęcie wody posiada ustanowioną strefę ochrony bezpośredniej w granicach istniejącego ogrodzenia SUW.
- Studnia nr 2 zlokalizowana na działce nr 197/3, obręb 0016 Wiele, gmina Mrocza. Ujęcie wody posiada ustanowioną strefę ochrony bezpośredniej w granicach istniejącego ogrodzenia SUW.
- Decyzja ustanawiająca strefę ochrony bezpośredniej: Decyzja Dyrektora Zarządu Zlewni w Inowrocławiu z dnia 24 czerwca 2020 r. o nr BD.ZUZ.1.4100.263.1.2018.PK.

Na terenie ochrony bezpośredniej ujęć wód podziemnych oraz powierzchniowych zabronione jest użytkowanie gruntów do celów niezwiązanych z eksploatacją ujęcia wody.

Na terenie ochrony bezpośredniej należy:

- Odprowadzać wody opadowe lub roztopowe w sposób uniemożliwiający przedostawanie się ich do urządzeń służących do poboru wody.
- Zagospodarować teren zielenią.
- Odprowadzać poza granicę terenu ochrony bezpośredniej ścieki z urządzeń sanitarnych przeznaczonych do użytku dla osób zatrudnionych przy obsłudze urządzeń służących do poboru wody.
- Ograniczyć wyłącznie do niezbędnych potrzeb przebywanie osób niezatrudnionych przy obsłudze urządzeń służących do poboru wody.

Teren ochrony bezpośredniej należy ogrodzić, a jego granice przebiegające przez wody powierzchniowe oznaczyć za pomocą rozmieszczonych w widocznych miejscach stałych znaków stojących lub pływających na ogrodzeniu oraz znakach należy umieścić tablice zawierające informacje o ujęciu wody i zakazie wstępu osób nieupoważnionych.

12. Obszary ochronne zbiorników wód śródlądowych

Na terenie aglomeracji Mrocza nie zostały oznaczone aktami prawa miejscowego lub decyzjami obszary zbiorników wód śródlądowych.

13. Formy ochrony przyrody

Na terenie aglomeracji Mrocza znajdują się następujące formy ochrony przyrody

Formy ochrony przyrody	Akt prawny uznający obszar za formę ochrony przyrody
Krajeński Park Krajobrazowy	Rozporządzenie nr 24/98 Wojewody Bydgoskiego z dnia 17 sierpnia 1998 r. w sprawie utworzenia parku krajobrazowego pod nazwą Krajeński Park Krajobrazowy (Dz.Urz. Woj. Bydgoskiego Nr 61, poz. 344 z dnia 5 października 1998 r.) ROZPORZĄDZENIE Nr 28/2004 WOJEWODY KUJAWSKO-POMORSKIEGO z dnia 27 sierpnia 2004 r. w sprawie Krajeńskiego Parku Krajobrazowego (Dz. Urz. z 2004 r. Nr 95, poz. 1660) ROZPORZĄDZENIE Nr 31/2004 WOJEWODY KUJAWSKO-POMORSKIEGO z dnia 2 listopada 2004 r. zmieniające rozporządzenie w sprawie powiększenia Krajeńskiego Parku Krajobrazowego (Dz. Urz. z 2004 r. Nr 111, poz. 1890) ROZPORZĄDZENIE Nr 21/2005 WOJEWODY KUJAWSKO-POMORSKIEGO z dnia 12 września 2005 r. w sprawie Krajeńskiego Parku Krajobrazowego (Dz. Urz. z 2005 r. Nr 108, poz. 1875) UCHWAŁA NR X/229/15 SEJMIKU WOJEWÓDZTWA KUJAWSKO-POMORSKIEGO z dnia 24 sierpnia 2015 r. w sprawie Krajeńskiego Parku Krajobrazowego (Dz. Urz. z 2015 r. poz. 2550) UCHWAŁA NR XLII/717/18 SEJMIKU WOJEWÓDZTWA KUJAWSKO-POMORSKIEGO z dnia 19 marca 2018 r. zmieniająca uchwałę w sprawie Krajeńskiego Parku Krajobrazowego (Dz. Urz. z 2018 r. poz. 1477)
Obszar chronionego krajobrazu Rynny Jezior Byszewskich	Rozporządzenie nr 9/1991 Wojewody Bydgoskiego z dnia 14 czerwca 1991 r. w sprawie utworzenia 22 obszarów krajobrazu chronionego w województwie bydgoskim (Dz. Urz. Woj. Bydg. z dnia 10 września 1991 r. Nr 17, poz. 127) Rozporządzenie Nr 34/2004 Wojewody Kujawsko-Pomorskiego z dnia 3 grudnia 2004 r. w sprawie obszarów chronionego krajobrazu w województwie kujawsko-pomorskim (Dz. Urz. z dnia 7 grudnia 2004 r. Nr 120, poz. 2014) Rozporządzenie Nr 3/05 Wojewody Kujawsko-Pomorskiego z dnia 7 marca 2005 r. zmieniające rozporządzenie w sprawie obszarów chronionego krajobrazu w Województwie Kujawsko-Pomorskim (Dz. Urz. z dnia 16 marca 2005 r. Nr 28, poz. 505) Rozporządzenie nr 11 Wojewody Kujawsko-Pomorskiego z dnia 9 czerwca 2005 r. w sprawie obszarów chronionego krajobrazu (Dz. Urz. z dnia 15 czerwca 2005 r. Nr 72, poz. 1375) Rozporządzenie Nr 9/2007 Wojewody Kujawsko-Pomorskiego z dnia 26 października 2007 r. zmieniające rozporządzenie w sprawie obszarów chronionego krajobrazu (Dz. Urz. z dnia 26 października 2007 r. Nr 120, poz. 1781) Rozporządzenie Nr 3/2009 Wojewody Kujawsko-Pomorskiego z dnia 14 kwietnia 2009 r. zmieniające rozporządzenie w sprawie

	obszarów chronionego krajobrazu w Województwie Kujawsko-Pomorskim (Dz. Urz. z dnia 17 kwietnia 2009 r. Nr 36, poz. 778) Uchwała Nr VI/106/11 Sejmiku Województwa Kujawsko-Pomorskiego z dnia 21 marca 2011 r. w sprawie obszarów chronionego krajobrazu (Dz. Urz. z dnia 22 kwietnia 2011 r. Nr 99, poz. 793) Uchwała Nr X/236/15 Sejmiku Województwa Kujawsko-Pomorskiego z dnia 24 sierpnia 2015 r. w sprawie Obszaru Chronionego Krajobrazu Rynny Jezior Byszewskich (Dz. Urz. z 2015 r. poz. 2557) Uchwała Nr XI/258/19 Sejmiku Województwa Kujawsko-Pomorskiego z dnia 13 listopada 2019 r. w sprawie Obszaru Chronionego Krajobrazu Rynny Jezior Byszewskich (Dz. Urz. z 2019 r. poz. 6118)
Rezerwat przyrody Jezioro Wieleckie	Rozporządzenie nr 17 Wojewody Kujawsko-Pomorskiego z dnia 11 sierpnia 2005 r. w sprawie uznania za rezerwat przyrody (Dz. Urz. z 2005 r. Nr 102, poz. 1804) Zarządzenie Regionalnego Dyrektora Ochrony Środowiska w Bydgoszczy z dnia 14 grudnia 2017 r. w sprawie rezerwatu przyrody "Jezioro Wieleckie" (Dz. Urz. z 2017 r. poz. 5371)
Użytek ekologiczny: - Raj	Rozporządzenie Nr 66/98 Wojewody Bydgoskiego z 24.12.1998 r. w sprawie uznania za użytki ekologiczne tworów przyrody na terenie województwa bydgoskiego (Dz. Urz. Woj. Bydg. z 31.12.1998 r. Nr 68, poz. 441) Rozporządzenie Nr 1/2004 Wojewody Kujawsko-Pomorskiego z dnia 19 stycznia 2004 r. w sprawie uznania za użytki ekologiczne (Dz. Urz. Woj. Kuj-Pom. z dnia 5 lutego 2004 r. Nr 8, poz. 76) Uchwała Nr LI/431/2022 Rady Miejskiej w Mroczy z dnia 30 września 2022 r. w sprawie użytków ekologicznych na terenie gminy Mrocza (Dz. Urz. Woj. Kuj-Pom. z 2022 r. poz. 5170)
Użytek ekologiczny: - Raj 3	Rozporządzenie Nr 1/2004 Wojewody Kujawsko-Pomorskiego z 19.01.2004 r. w sprawie uznania za użytki ekologiczne (Dz. Urz. Woj. Kuj-Pom. z 05.02.2004 r. Nr 8, poz. 76) UCHWAŁA Nr LI/431/2022 RADY MIEJSKIEJ W MROCZY z dnia 30 września 2022 r. w sprawie użytków ekologicznych na terenie gminy Mrocza (Dz. Urz. z 2022 r. poz. 5170)
Użytek ekologiczny: - Raj 2 - Witosławek - Mostek - Wierzby Nadrzeczne - Wierzby Nadrzeczne 1	Rozporządzenie Nr 346/94 Wojewody Bydgoskiego z dnia 30 grudnia 1994 r. w sprawie uznania za użytki ekologiczne tworów przyrody na terenie województwa bydgoskiego (Dz. Urz. Woj. Bydg. z dnia 22 lutego 1995 r. Nr 1, poz. 3) Rozporządzenie Nr 1/2004 Wojewody Kujawsko-Pomorskiego z dnia 19 stycznia 2004 r. w sprawie uznania za użytki ekologiczne (Dz. Urz. Woj. Kuj-Pom. z dnia 5 lutego 2004 r. Nr 8, poz. 76) Uchwała Nr LI/431/2022 Rady Miejskiej w Mroczy z dnia 30 września 2022 r. w sprawie użytków ekologicznych na terenie gminy Mrocza (Dz. Urz. Woj. Kuj-Pom. z 2022 r. poz. 5170)

Ponadto na obszarze aglomeracji Mrocza znajduje się 28 pomników przyrody, z których wszystkie stanowią drzewa.

lp.	typ	podtyp	obiekt	gatunek	Akt prawny uznający obszar za formę ochrony przyrody
1	wieloobiektowy	grupa drzew	drzewo	Jodła pospolita (Jodła biała) – *Abies alba*	Rozporządzenie Nr 13/97 Wojewody Bydgoskiego z dnia 14 kwietnia 1997 r. w sprawie uznania za pomniki przyrody tworów przyrody na terenie województwa bydgoskiego Dz. Urz. Woj. Bydg. z 07.05.1997 r., nr 16, poz. 78)
2	wieloobiektowy	grupa drzew	drzewo	Dąb czerwony – *Quercus rubra*	
3	wieloobiektowy	grupa drzew	drzewo	Dąb szypułkowy – *Quercus robur*	
4	wieloobiektowy	grupa drzew	drzewo	Wiąz pospolity (Wiąz polny) – *Ulmus minor*	
5	wieloobiektowy	grupa drzew	drzewo	Wiąz pospolity (Wiąz polny) – *Ulmus minor*	
6	wieloobiektowy	grupa drzew	drzewo	Buk pospolity (Buk zwyczajny) – *Fagus sylvatica*	
7	wieloobiektowy	grupa drzew	drzewo	Wiąz pospolity (Wiąz polny) – *Ulmus minor*	
8	wieloobiektowy	grupa drzew	drzewo	Wiąz pospolity (Wiąz polny) – *Ulmus minor*	
9	wieloobiektowy	grupa drzew	drzewo	Wiąz pospolity (Wiąz polny) – *Ulmus minor*	
10	wieloobiektowy	grupa drzew	drzewo	Dąb bezszypułkowy – *Quercus petraea*	Rozporządzenie Nr 36 Wojewody Bydgoskiego z dnia 14 lutego 1995 r. w sprawie uznania za pomniki przyrody tworów przyrody na terenie województwa bydgoskiego (Dz. Urz. Woj. Bydg. z 22.02.1995 r., nr 3, poz. 11)
11	wieloobiektowy	grupa drzew	drzewo	Sosna amerykańska (Wejmutka) – *Pinus strobus*	
12	wieloobiektowy	grupa drzew	drzewo	Jesion wyniosły – *Fraxinus excelsior*	Rozporządzenie Nr 305/93 Wojewody Bydgoskiego z dnia 26 października 1993 r. w sprawie uznania za pomniki przyrody tworów przyrody na terenie województwa bydgoskiego (Dz. Urz. Woj. Bydg. z 16.12.1994 r., nr 20, poz. 316)
13	wieloobiektowy	grupa drzew	drzewo	Jesion wyniosły – *Fraxinus excelsior*	
14	wieloobiektowy	grupa drzew	drzewo	Jesion wyniosły – *Fraxinus excelsior*	

15	wieloobiektowy	grupa drzew	drzewo	Dąb bezszypułkowy – *Quercus petraea*	
16	wieloobiektowy	grupa drzew	drzewo	Jesion wyniosły – *Fraxinus excelsior*	
17	wieloobiektowy	grupa drzew	drzewo	Buk pospolity (Buk zwyczajny) – *Fagus sylvatica*	
18	wieloobiektowy	grupa drzew	drzewo	Jesion wyniosły – *Fraxinus excelsior*	
19	wieloobiektowy	grupa drzew	drzewo	Jesion wyniosły – *Fraxinus excelsior*	
20	jednoobiektowy		drzewo	Dąb szypułkowy – *Quercus robur*	
21	wieloobiektowy	grupa drzew	drzewo	Dąb szypułkowy – *Quercus robur*	Zarządzenie Nr 83/89 Wojewody Bydgoskiego z dnia 16 grudnia 1989 r. w sprawie uznania za pomniki przyrody tworów przyrody na terenie województwa bydgoskiego (Dz. Urz. Woj. Bydg. z 26.01.1990 r., nr 1, poz. 10) Rozporządzenie Nr 11/91 Wojewody Bydgoskiego z dnia 1 lipca 1991 r. w sprawie uznania za pomniki przyrody tworów przyrody na terenie województwa bydgoskiego (Dz. Urz. Woj. Bydg. z 30.07.1991 r., nr 15, poz. 120)
22	wieloobiektowy	grupa drzew	drzewo	Dąb szypułkowy – *Quercus robur*	
23	wieloobiektowy	grupa drzew	drzewo	Dąb bezszypułkowy – *Quercus petraea*	Komunikat Nr 1/70 Wojewódzkiego Konserwatora Przyrody Wydziału Rolnictwa i Leśnictwa Prezydium Wojewódzkiej Rady Narodowej w Bydgoszczy z dnia 31 lipca 1970 r. w sprawie uznania za pomniki przyrody tworów przyrody w woj. bydgoskim. (Dz. Urz. Woj. Rady Narodowej w Bydgoszczy z 10.09.1970 r., nr 20, poz. 208) Rozporządzenie Nr 11/91 Wojewody Bydgoskiego z dnia 1 lipca 1991 r. w sprawie uznania za pomniki przyrody tworów przyrody na terenie województwa bydgoskiego (Dz. Urz. Woj. Bydg. z 30.07.1991 r., nr 15, poz. 120)
24	wieloobiektowy	grupa drzew	drzewo	Buk pospolity (Buk zwyczajny) – *Fagus sylvatica*	
25	wieloobiektowy	grupa drzew	drzewo	Platan klonolistny – *Platanus × acerifolia* (syn. *Platanus × hispanica*)	
26	wieloobiektowy	grupa drzew	drzewo	Platan klonolistny – *Platanus × acerifolia* (syn. *Platanus × hispanica*)	
27	wieloobiektowy	grupa drzew	drzewo	Jesion wyniosły – *Fraxinus excelsior*	

28	jednoobiektowy		drzewo	Dąb bezszypułkowy – *Quercus petraea*	Rozporządzenie Nr 11/91 Wojewody Bydgoskiego z dnia 1 lipca 1991 r. w sprawie uznania za pomniki przyrody tworów przyrody na terenie województwa bydgoskiego (Dz. Urz. Woj. Bydg. z 30.07.1991 r., nr 15, poz. 120)

14. Charakterystyka RLM dla aglomeracji

Zgodnie z art. 86 ust. 3 pkt 2 ustawy Prawo Wodne, równoważną liczbę mieszkańców (RLM) należy rozumieć jako ładunek substancji organicznych biologicznie rozkładalnych wyrażonych jako wskaźnik pięciodobowego biochemicznego zapotrzebowania tlenu (BZT5) w ilości 60 g tlenu na dobę.

Równoważna liczba mieszkańców aglomeracji, zwana dalej „RLM aglomeracji", uwzględnia ścieki pochodzące:

1) od stałych mieszkańców aglomeracji, gdzie 1 RLM aglomeracji odpowiada 1 stałemu mieszkańcowi aglomeracji,
2) z przemysłu w aglomeracji,
3) od osób czasowo przebywających w aglomeracji, gdzie 1 RLM aglomeracji odpowiada 1 zarejestrowanemu miejscu noclegowemu.

L.P.	Działanie	Opis	Suma
1		Liczba mieszkańców w aglomeracji (meldunek stały i czasowy)	7 388
2		Liczba mieszkańców korzystająca z istniejącej sieci kanalizacyjnej	7 313
3		Osoby czasowo przebywające na terenie aglomeracji korzystająca z istniejącej sieci kanalizacyjnej	439
4		Osoby czasowo przebywające na terenie aglomeracji korzystająca ze zbiorników bezodpływowych	0
5		Przemysł podłączony do systemu kanalizacyjnego	0
6		Przemysł korzystający ze zbiorników bezodpływowych	0
7		Liczba mieszkańców obsługiwana przez przydomowe oczyszczalnie	0
8		Liczba mieszkańców korzystająca ze zbiorników bezodpływowych	75
9	**1+3+4+5+6**	**RLM aglomeracji**	**7 827**
10	**2+3+5**	**RLM korzystająca z kanalizacji**	**7 752**
11	**10/9**	**% RLM**	**99,04**

15. Podsumowanie

Aglomeracja Mrocza została utworzona uchwałą nr uchwałą nr XXIX/228/2020 Rady Miejskiej w Mroczy z dnia 30 grudnia 2020 r. (Dz. Urz. Kuj.-Pom. z dnia 8 stycznia 2021 r poz. 217) w sprawie wyznaczenia obszaru i granic aglomeracji gminy Mrocza o równoważnej liczbie mieszkańców (RLM) 8811.

Aglomeracja Mrocza po zmianie granic aglomeracji oraz aktualizacji RLM aglomeracji będzie miała 7 827 RLM. W wyniku wprowadzonych zmian % aglomeracji wzrośnie z 94,78% (zgodnie z uchwałą nr XXIX/228/2020) do 99,04%.

Gmina prowadzi pełną ewidencję zbiorników bezodpływowych oraz przydomowych oczyszczalni ścieków, o której mowa w art. 3 ust. 3 pkt 1 i 2 ustawy z dnia 13 września 1996 r. o utrzymaniu czystości i porządku w gminach (tekst jednolity Dz. U. 2025 poz. 733 z późn. zm.).

Na terenach nieskanalizowanych w proponowanej aglomeracji ścieki gromadzone są w zbiornikach bezodpływowych (22 szt.). Na obszarze proponowanej aglomeracji brak przydomowych oczyszczalniach

ścieków. Ścieki ze zbiorników bezodpływowych są okresowo wywożone wozami asenizacyjnymi do stacji zlewnych, a następnie oczyszczane w oczyszczalni ścieków w Mroczy.

Proponuje się wyłączyć z obszaru aglomeracji dwie przydomowe oczyszczalnie ścieków zlokalizowane w miejscowościach Wiele oraz Rościmin. Osady z tych oczyszczalni są wywożone wozami asenizacyjnymi do stacji zlewnych, a następnie oczyszczane m.in. w Oczyszczalni Ścieków w Mroczy.

Dla terenów proponowanych do wyłączenia z obszaru aglomeracji nie pozyskiwano pomocy finansowej na realizację przedsięwzięć w zakresie budowy, rozbudowy i modernizacji urządzeń kanalizacyjnych ze środków budżetu państwa oraz ze środków pochodzących z funduszy Unii Europejskiej otrzymanej w okresie 5 lat od zrealizowania przedsięwzięcia ujętego w Krajowym Programie Oczyszczania Ścieków Komunalnych, o którym mowa w art. 88 ust. 1 ustawy Prawo Wodne.

16. Badanie spełnienia przez aglomerację warunków Dyrektywy ściekowej 91/271/EWG.

a) Warunek I (art. 3 Dyrektywy) **procent skanalizowania w aglomeracji.**

99,04%

Warunek spełniony

b) Warunek II (art. 10 Dyrektywy) **wydajność oczyszczalni w aglomeracji** (wyrażona w RLM).

Projektowana wydajność oczyszczalni ścieków, wyrażona w RLM, wynosi 9900 RLM i jest większa od RLM aglomeracji 7 827.

Warunek spełniony

c) Warunek III (art. 4 i art. 5 Dyrektywy) **standardy oczyszczania ścieków.**

Oczyszczalnia spełnia kryteria Rozporządzenia Ministra Gospodarki Morskiej i Żeglugi Śródlądowej z dnia 12 lipca 2019 r. w sprawie substancji szczególnie szkodliwych dla środowiska wodnego oraz warunków, jakie należy spełnić przy wprowadzaniu do wód lub do ziemi ścieków, a także przy odprowadzaniu wód opadowych lub roztopowych do wód lub do urządzeń wodnych.

Warunek spełniony

Przegląd aglomeracji Mrocza

schemat podziału map

Załącznik nr 2 do uchwały nr XXIV/235/2026
Rady Miejskiej w Mroczy
z dnia 30 stycznia 2026 r.

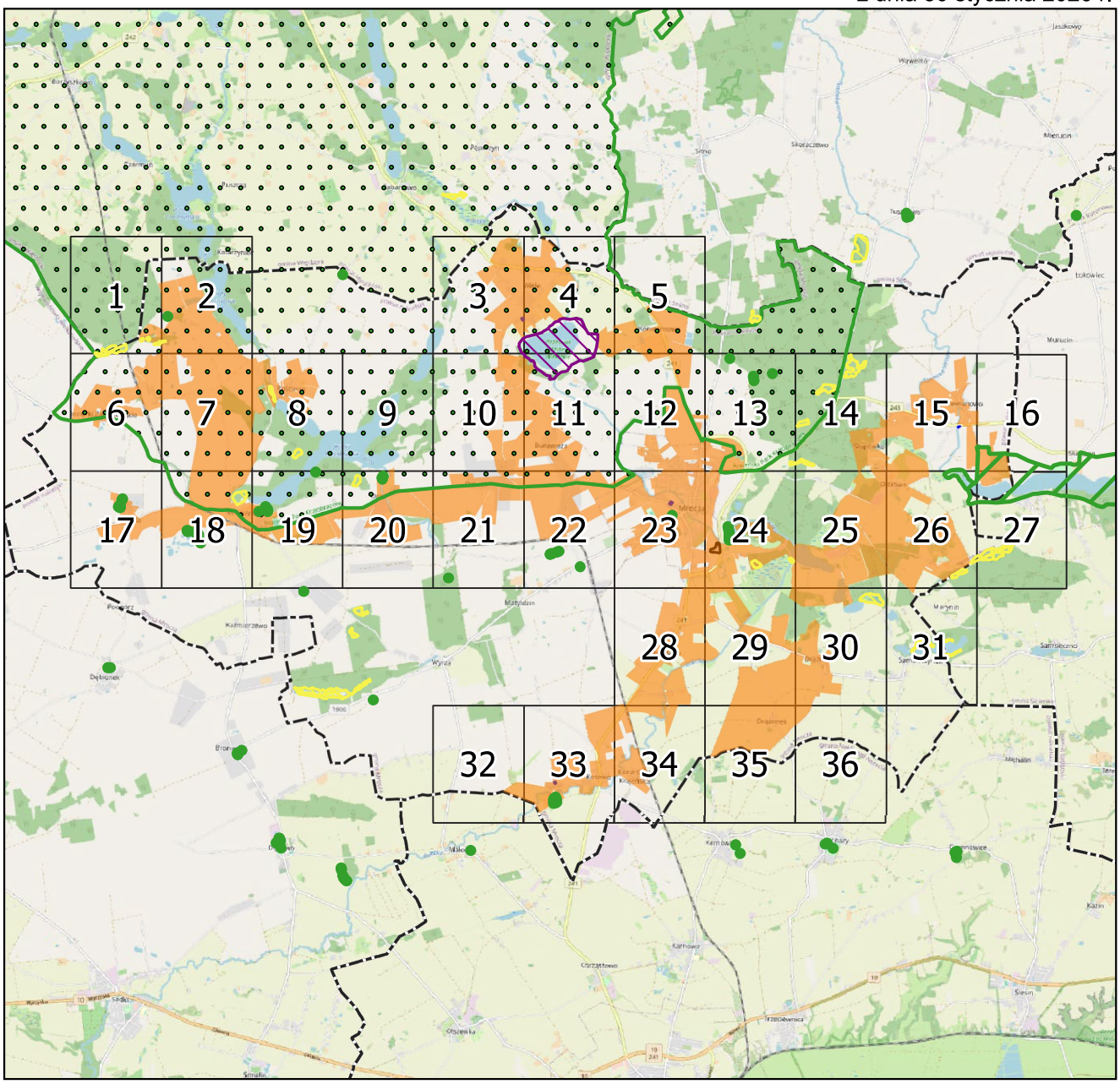

podkład mapowy: OpenStreetMap

Legenda

- granice gmin
- granica aglomeracji Mrocza
- teren oczyszczalni ścieków
- teren ochrony bezpośredniej ujęcia wody
- użytek ekologiczny
- rezerwat przyrody
- park krajobrazowy
- obszar chronionego krajobrazu

formy ochrony przyrody

- pomnik przyrody

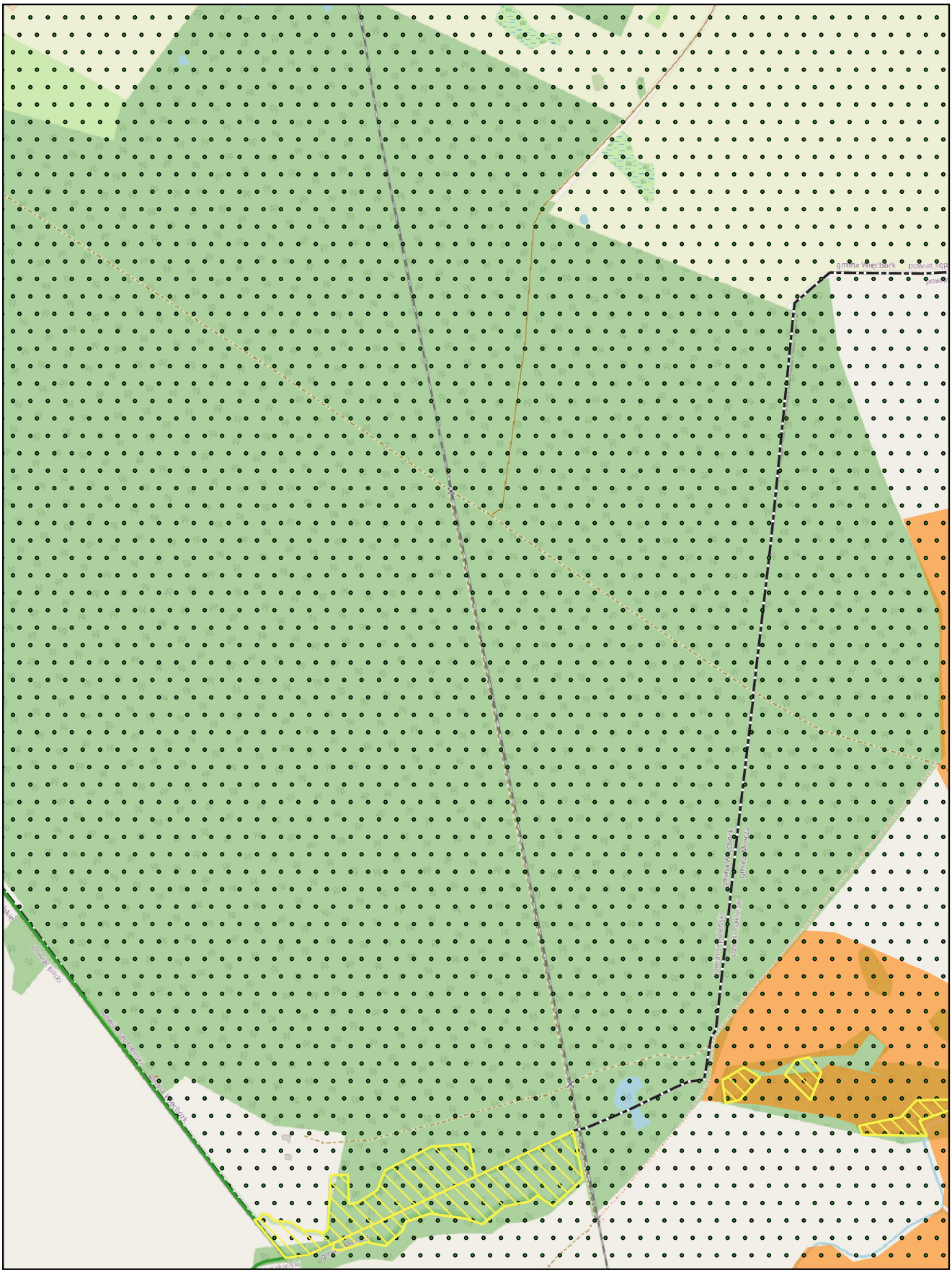

skala: 1:10 000

0 0,25 0,5 km

Arkusz: 1

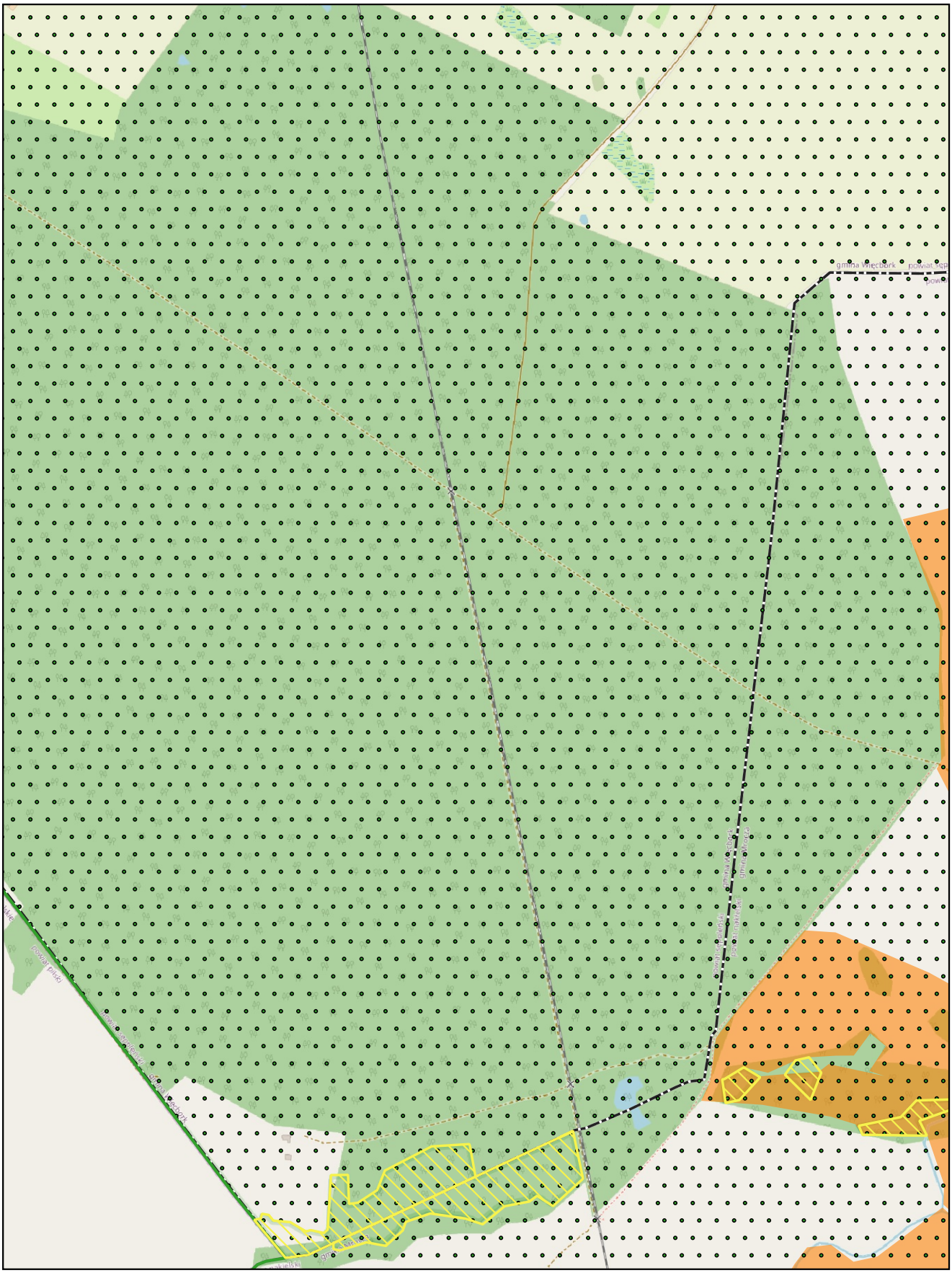

skala: 1:10 000

0 0,25 0,5 km

Arkusz: 1

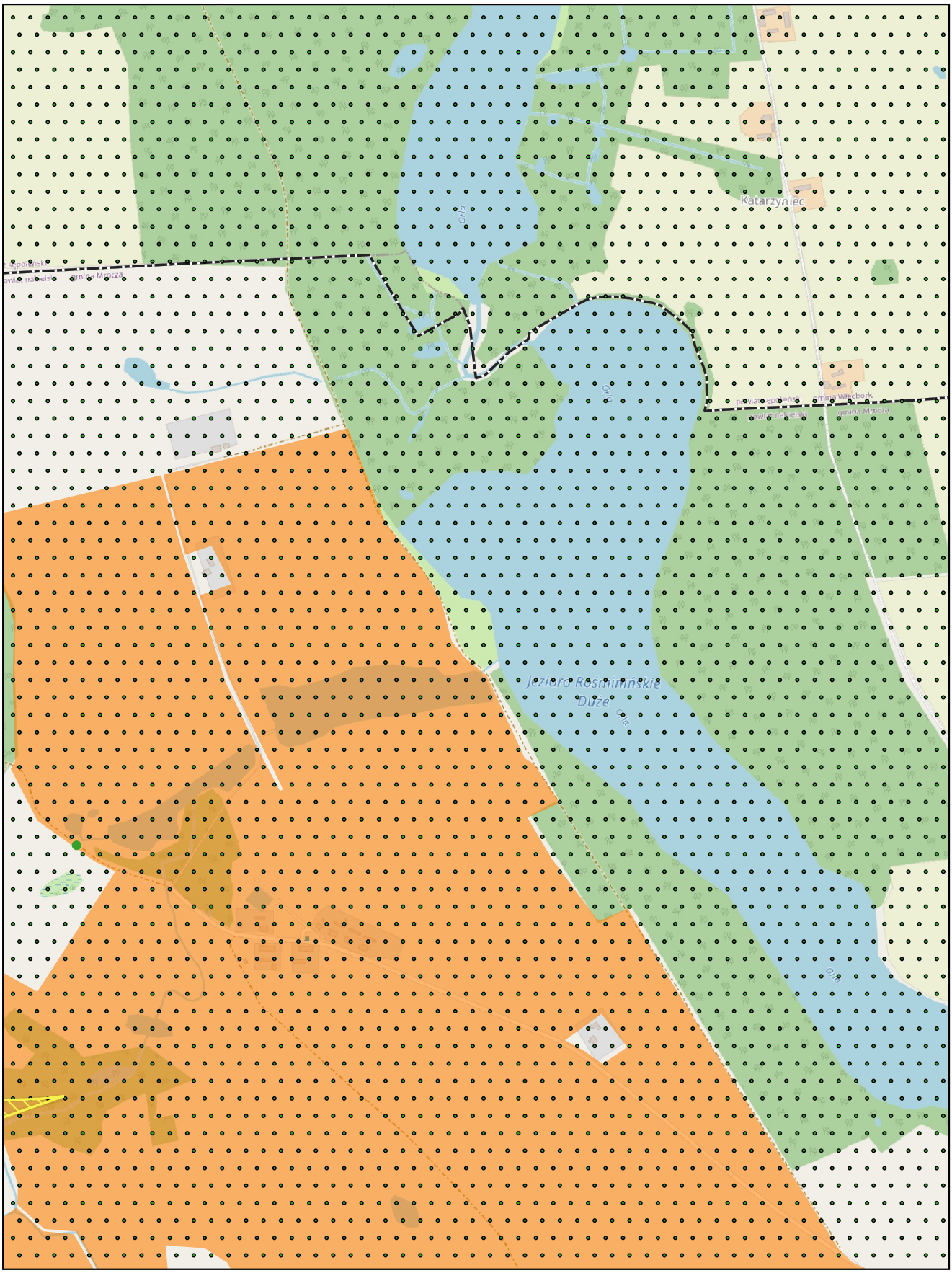

skala: 1:10 000

0 0,25 0,5 km

Arkusz: 2



skala: 1:10 000

0 0,25 0,5 km

Arkusz: 3

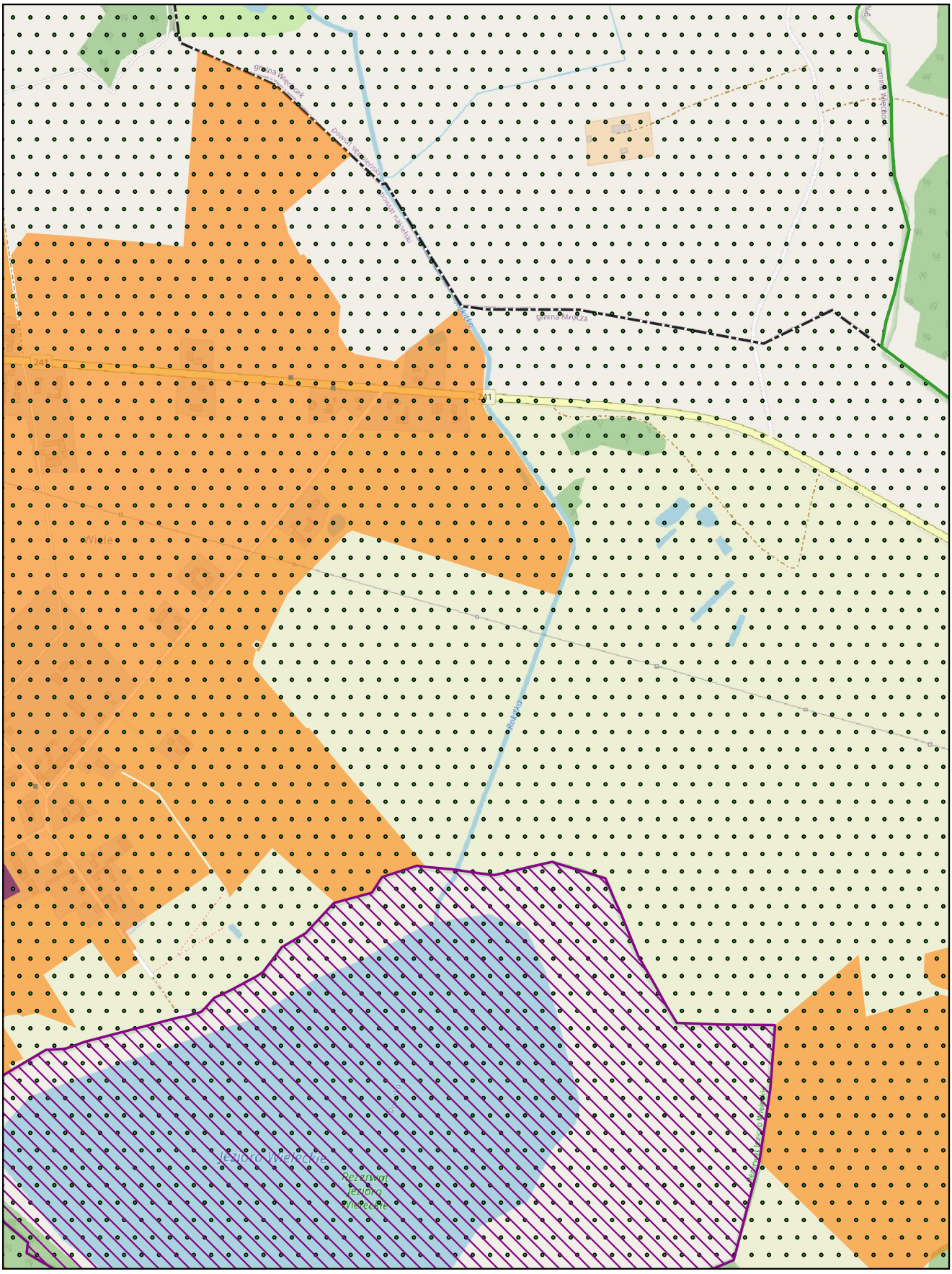

skala: 1:10 000

0 0,25 0,5 km

Arkusz: 4

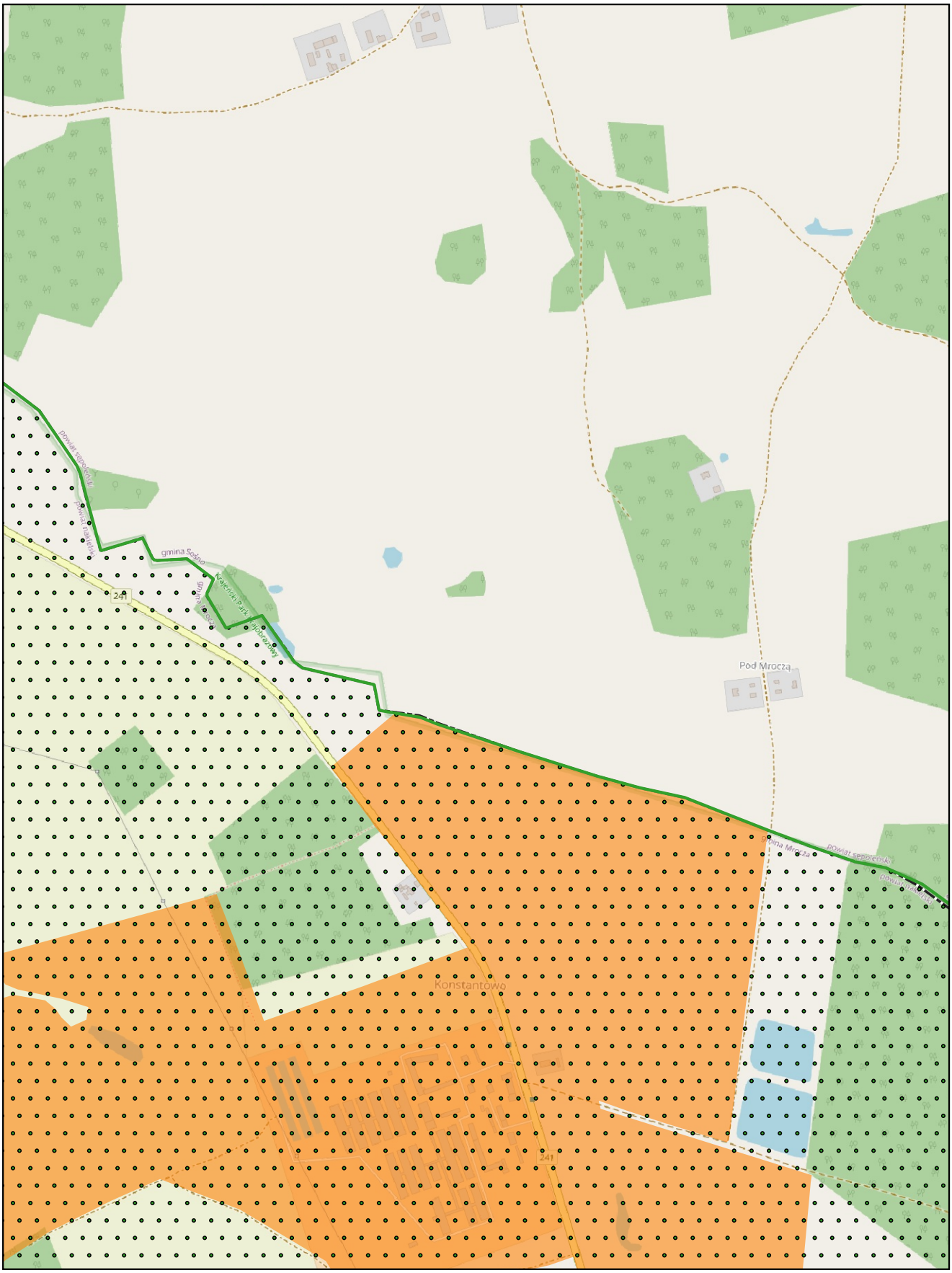

skala: 1:10 000

0 0,25 0,5 km

Arkusz: 5

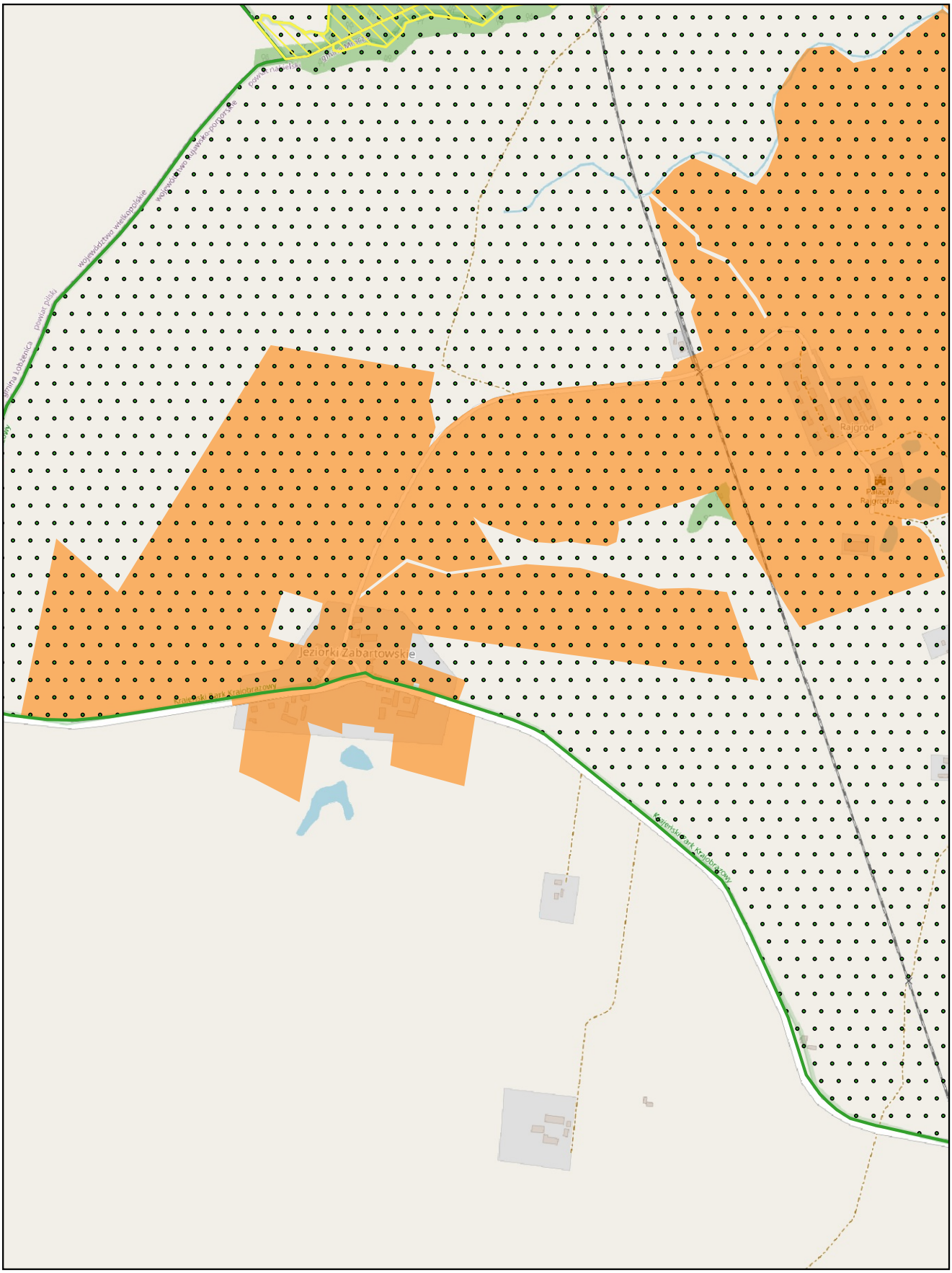

skala: 1:10 000

0 0,25 0,5 km

Arkusz: 6

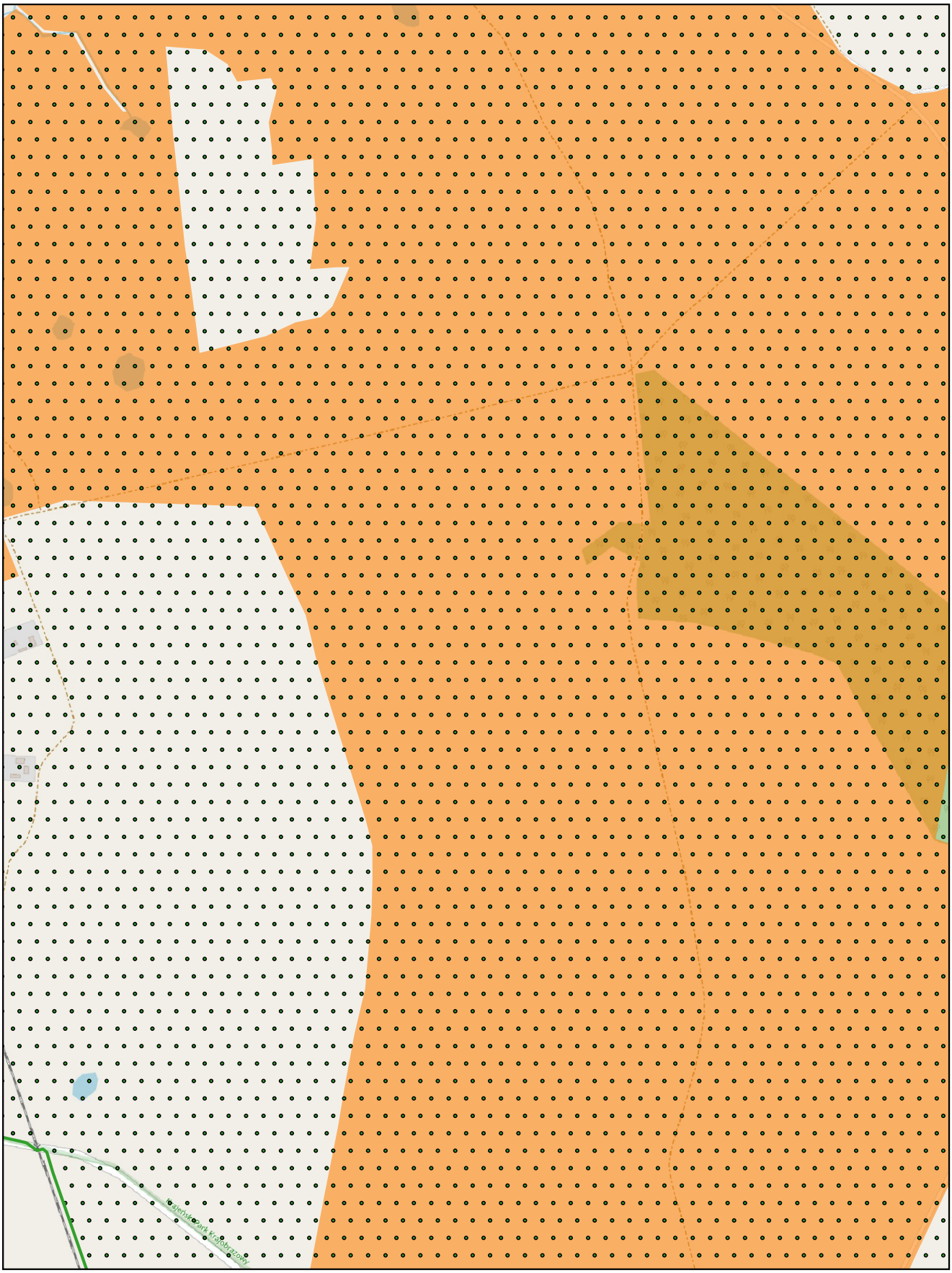

skala: 1:10 000

0 0,25 0,5 km

Arkusz: 7



skala: 1:10 000

0 0,25 0,5 km

Arkusz: 8

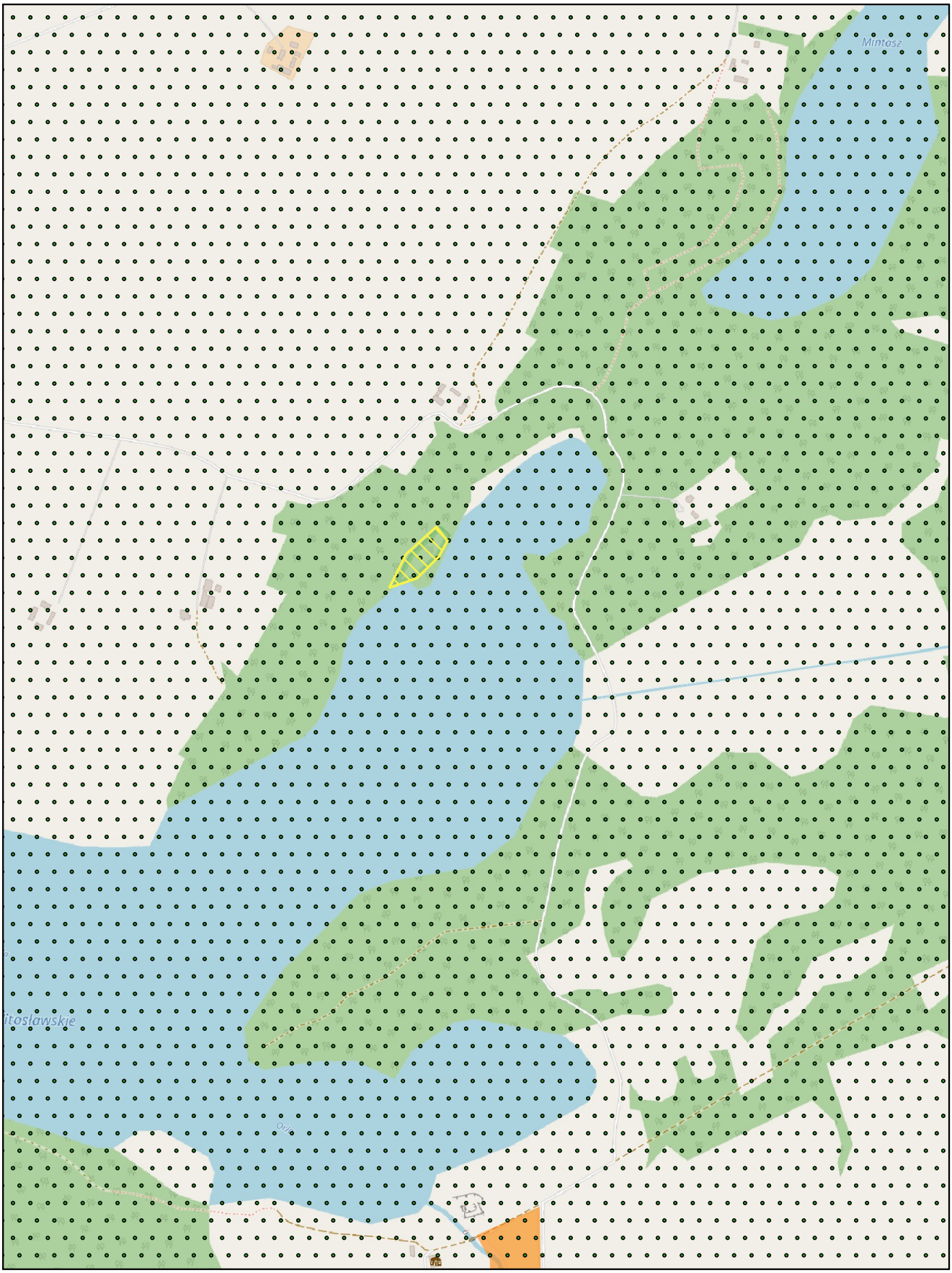

skala: 1:10 000

0 0,25 0,5 km

Arkusz: 9

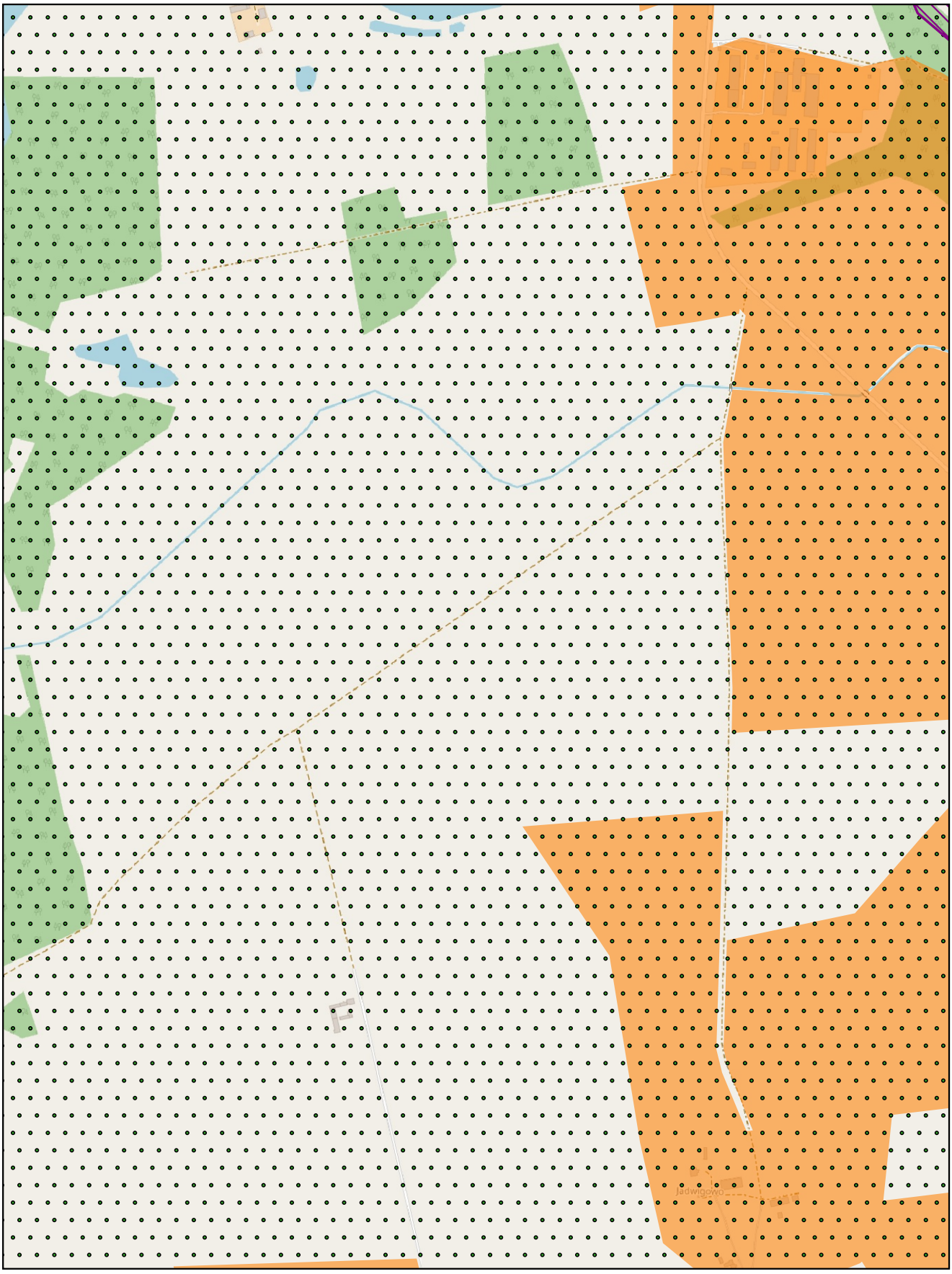

skala: 1:10 000

0 0,25 0,5 km

Arkusz: 10



skala: 1:10 000

0 0,25 0,5 km

Arkusz: 11

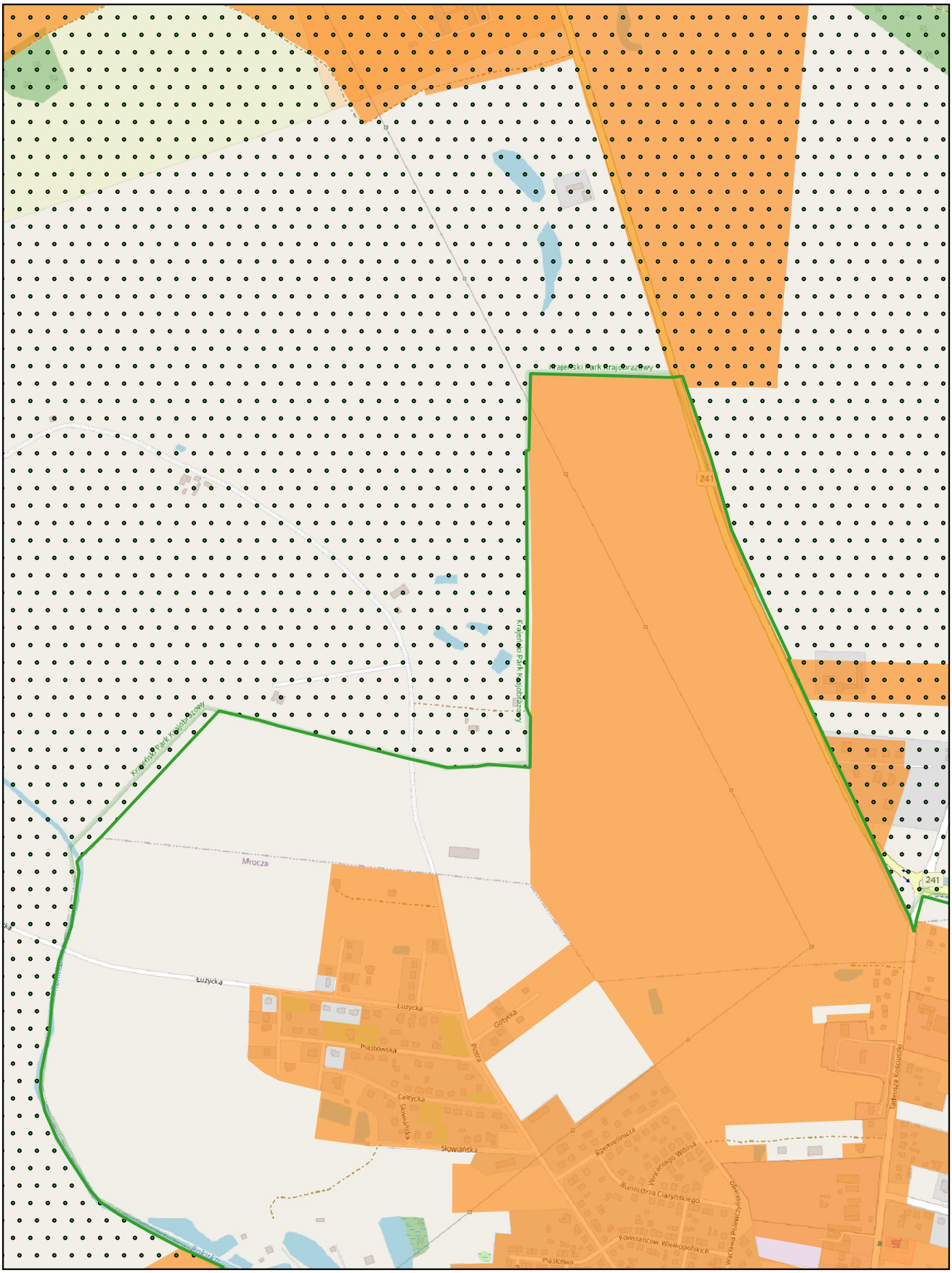

skala: 1:10 000

0 0,25 0,5 km

Arkusz: 12

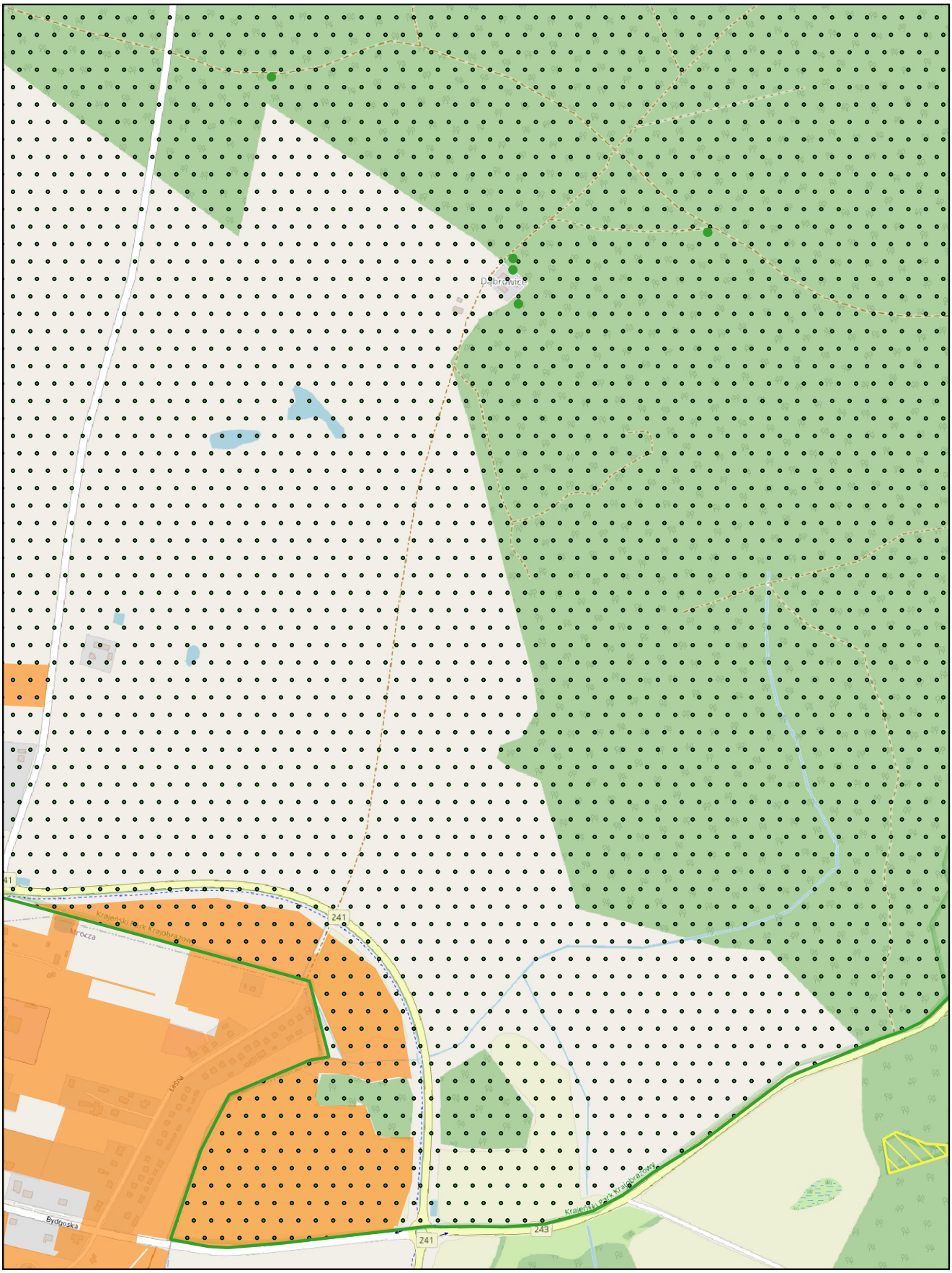

skala: 1:10 000

0 0,25 0,5 km

Arkusz: 13

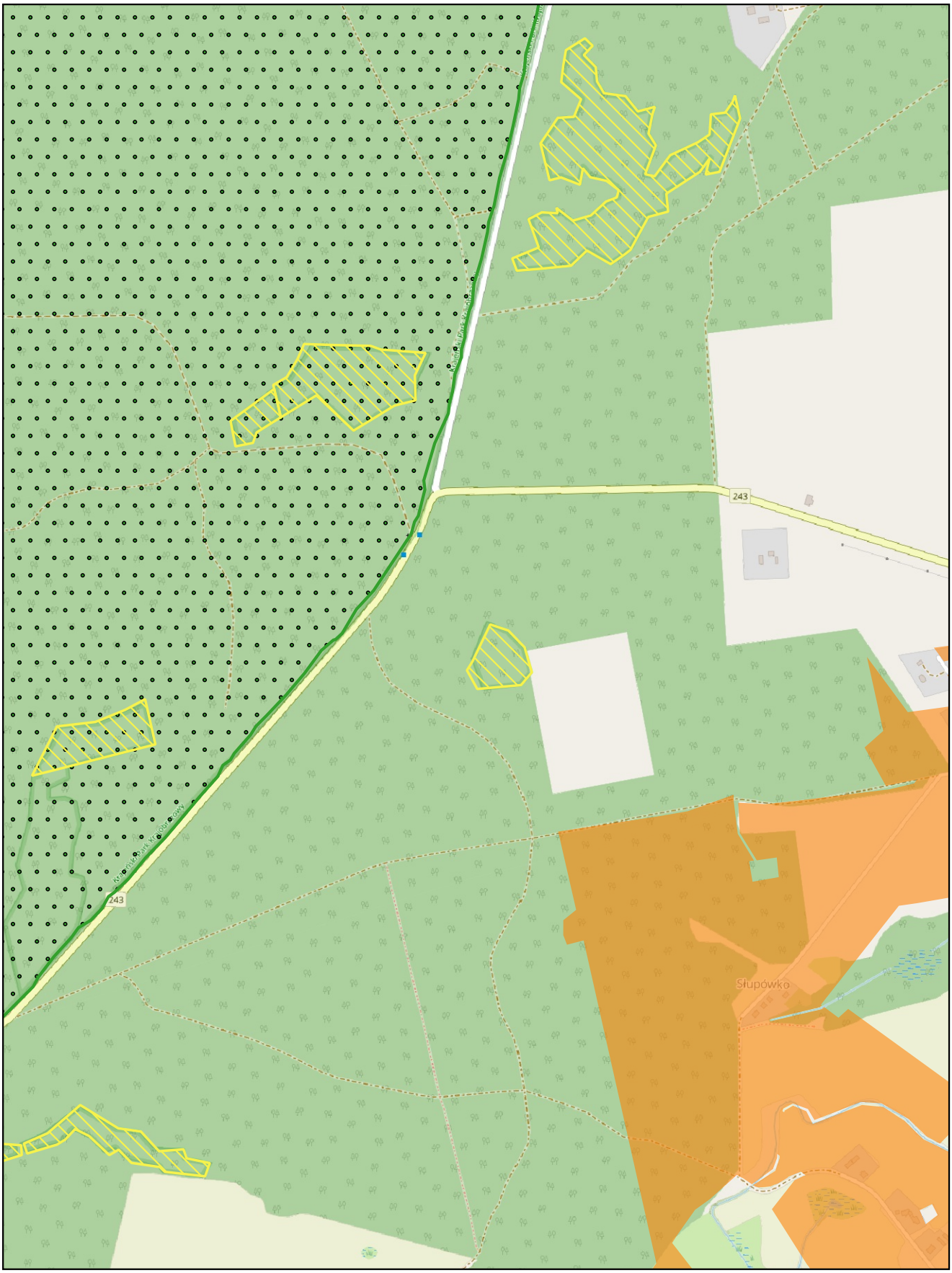

skala: 1:10 000

0 0,25 0,5 km

Arkusz: 14

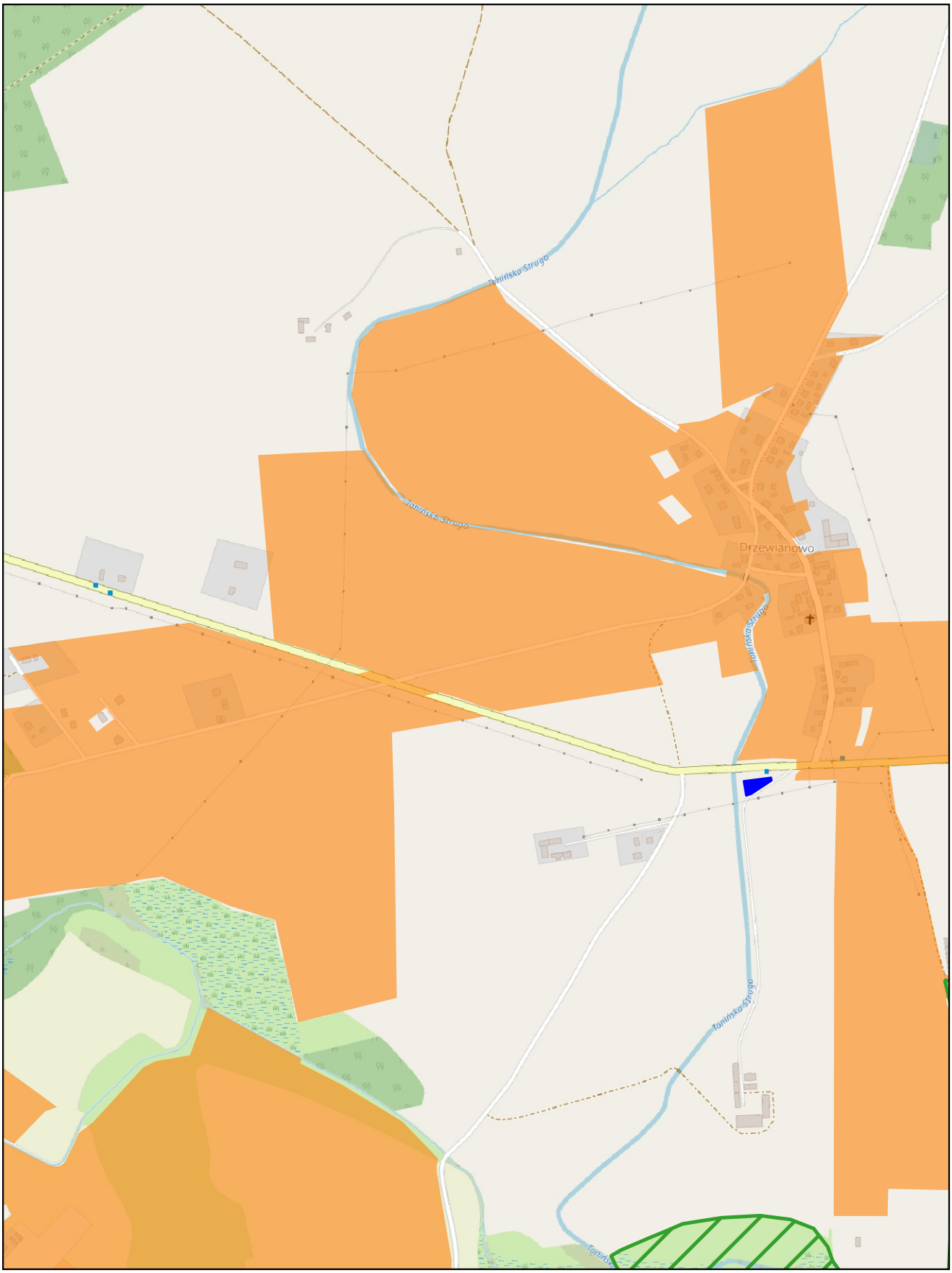

skala: 1:10 000

0 0,25 0,5 km

Arkusz: 15

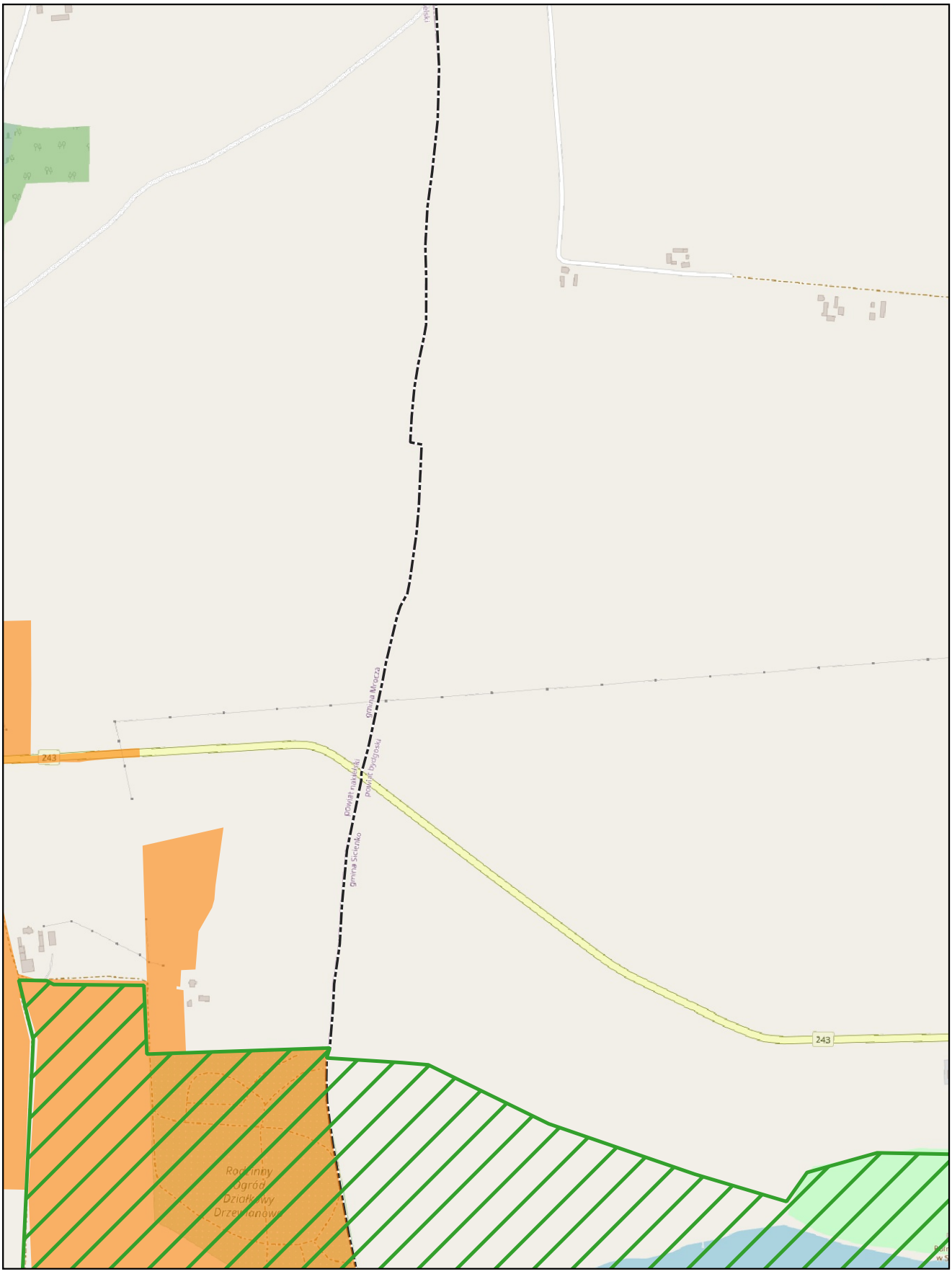

skala: 1:10 000 0 0,25 0,5 km Arkusz: 16

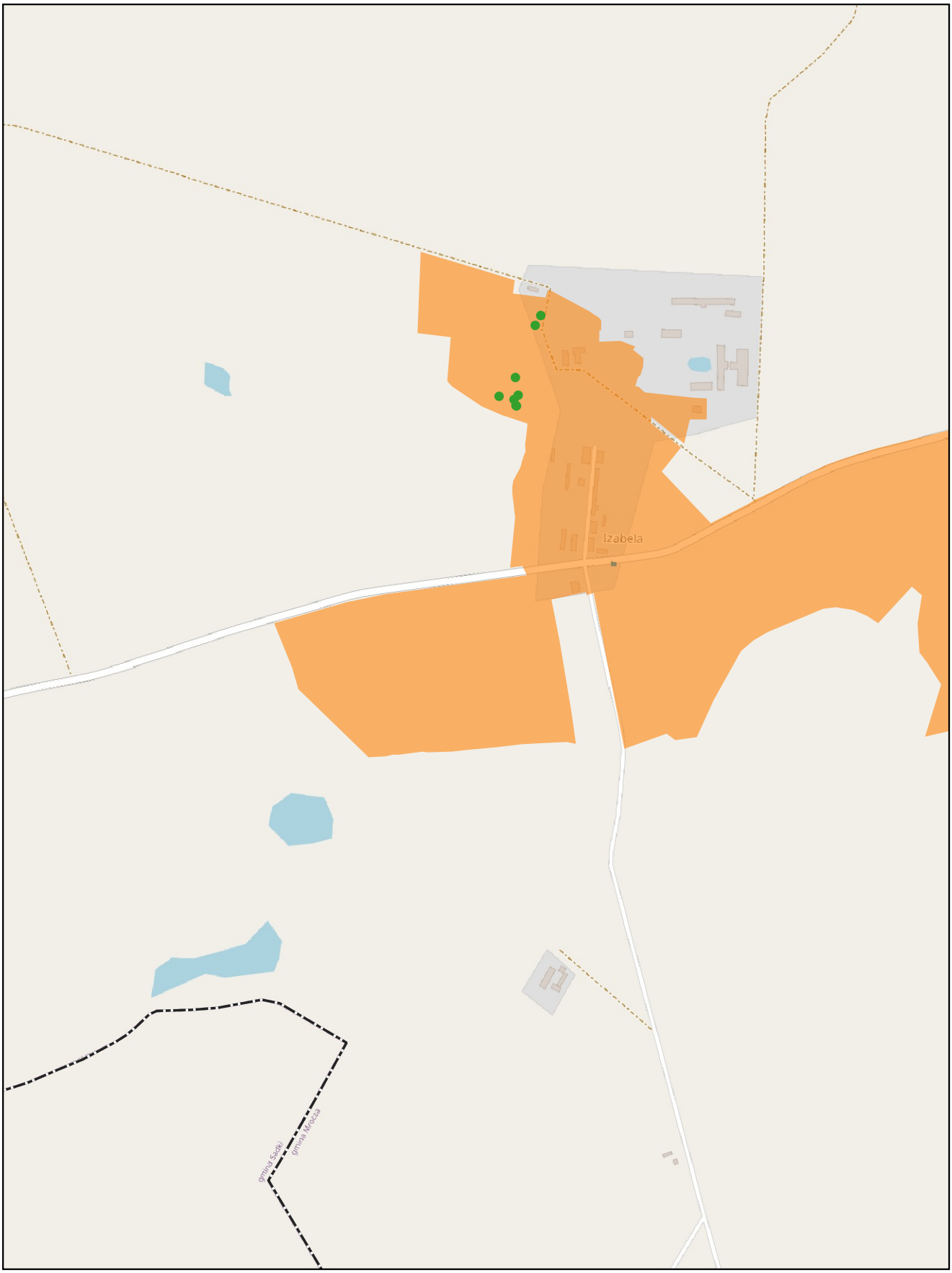

skala: 1:10 000

0 0,25 0,5 km

Arkusz: 17

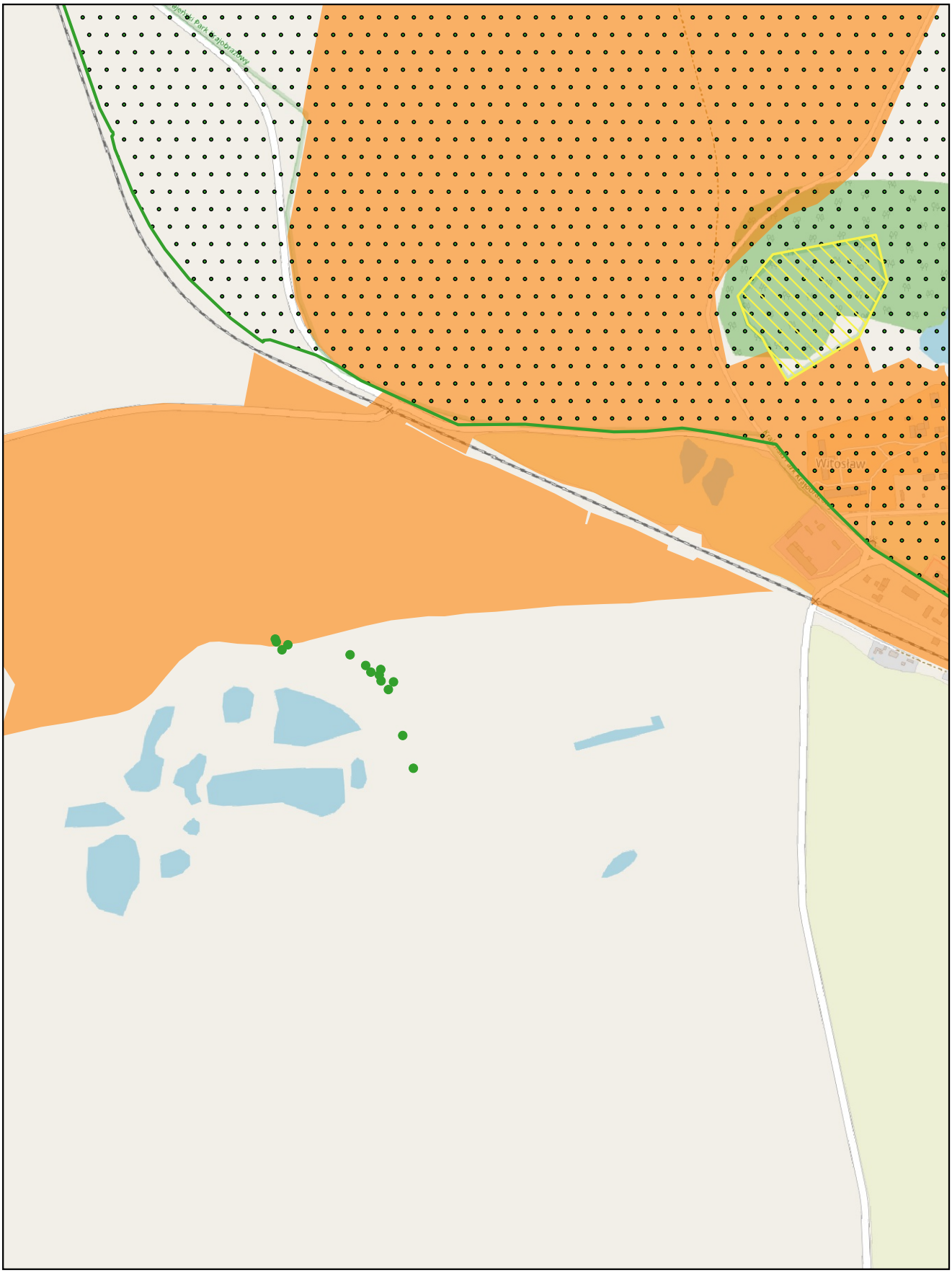

skala: 1:10 000

0 0,25 0,5 km

Arkusz: 18

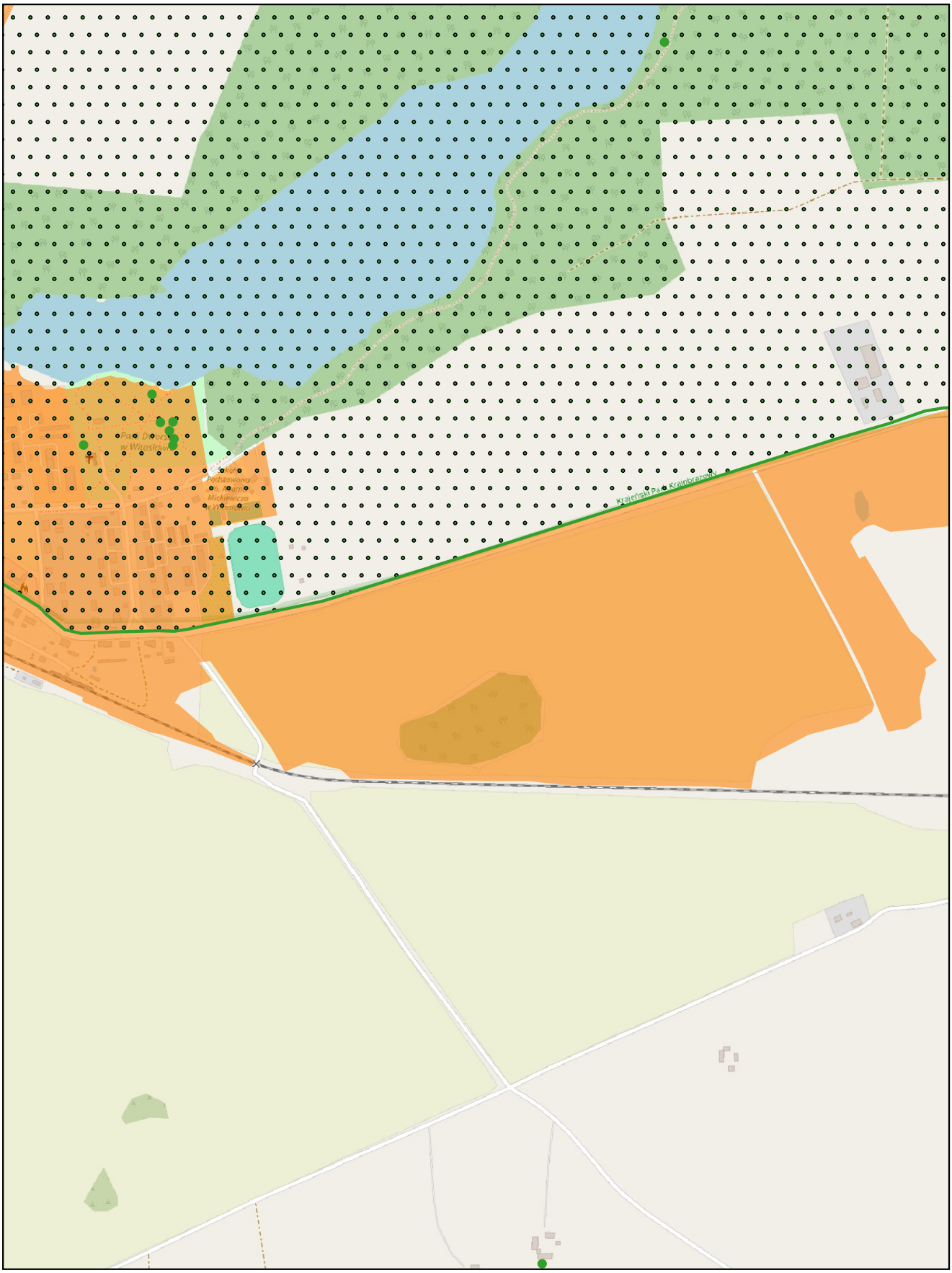

skala: 1:10 000

0 0,25 0,5 km

Arkusz: 19

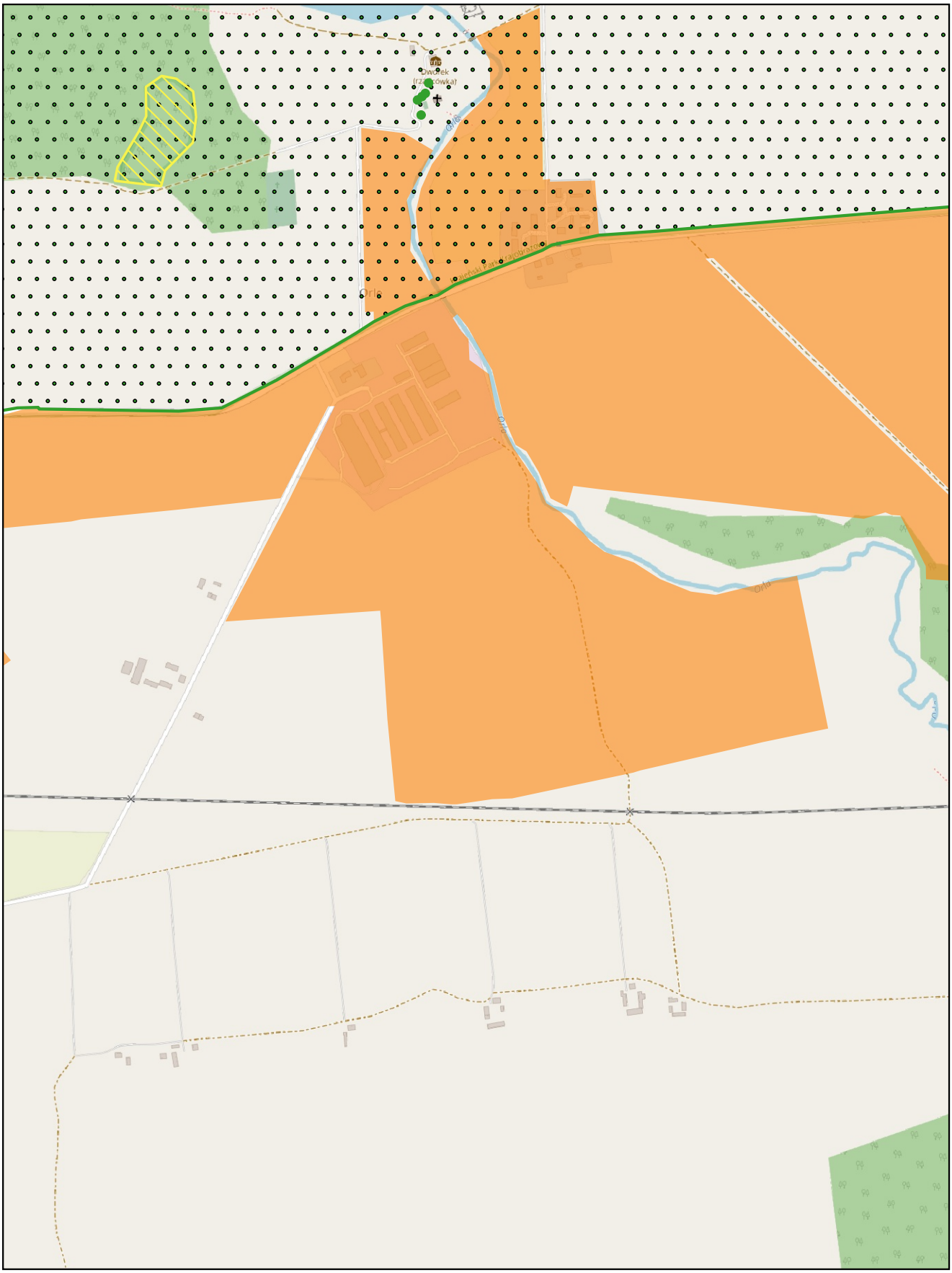

skala: 1:10 000

0 0,25 0,5 km

Arkusz: 20

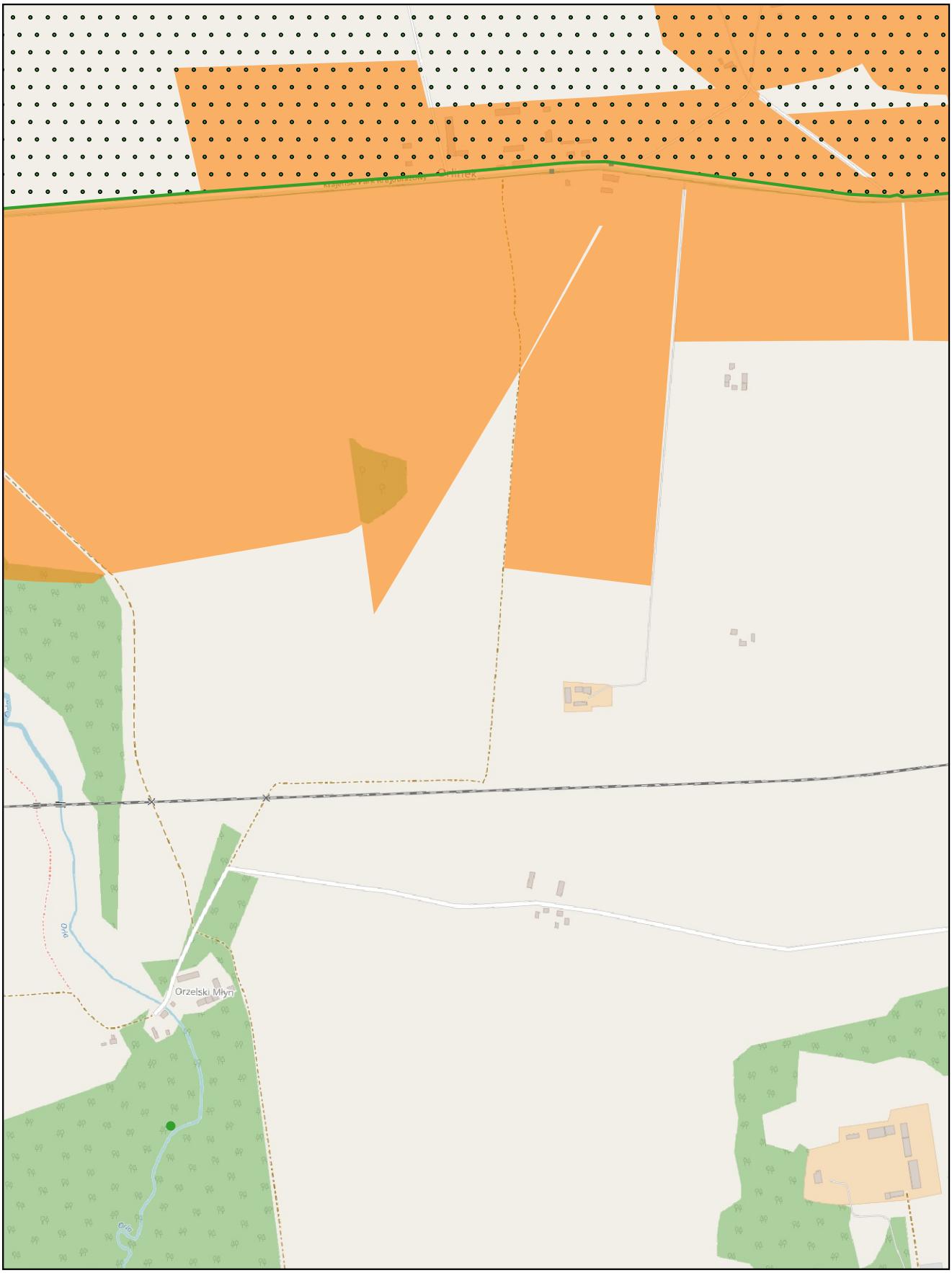

skala: 1:10 000

0 0,25 0,5 km

Arkusz: 21

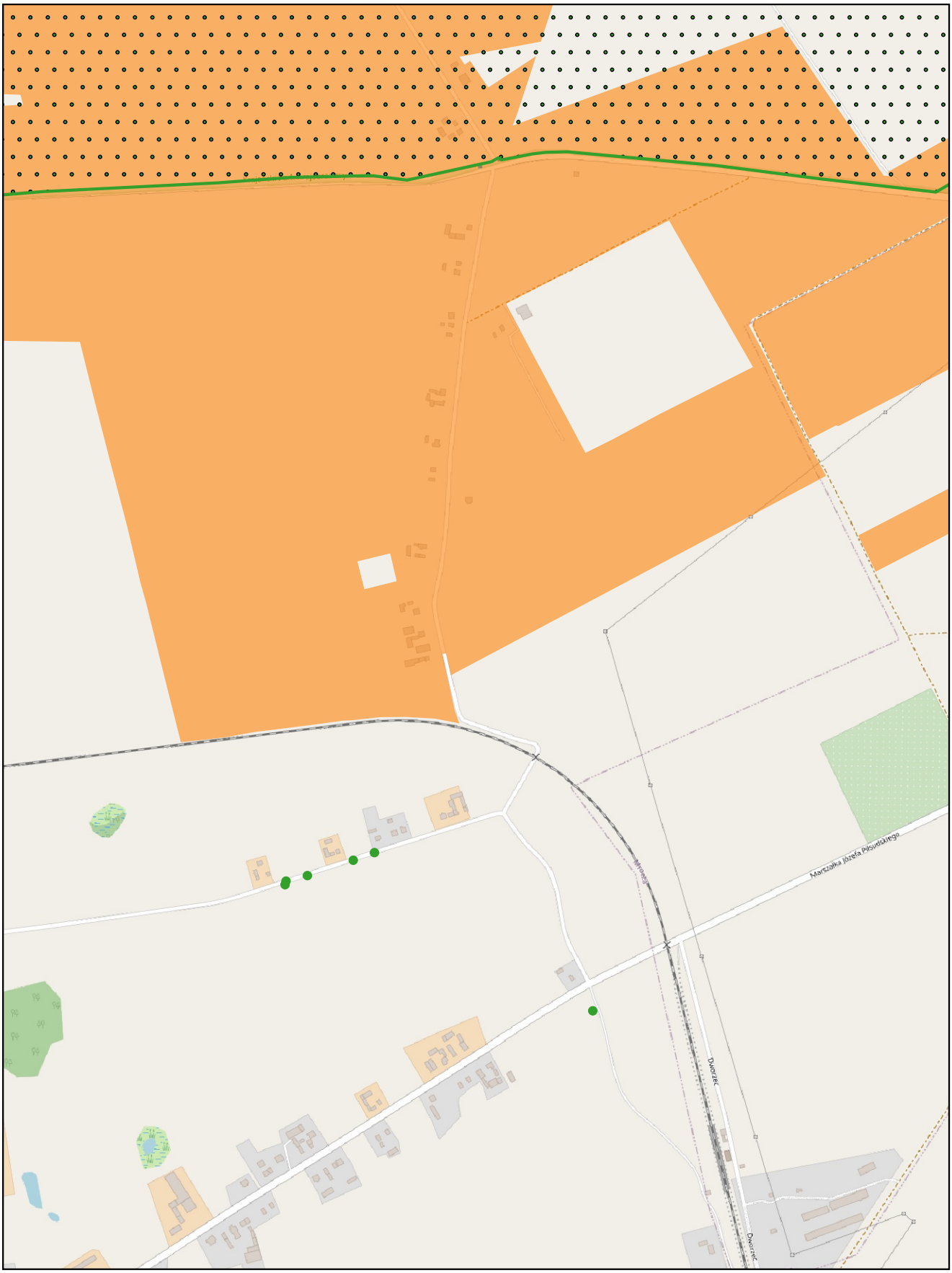

skala: 1:10 000

0 0,25 0,5 km

Arkusz: 22

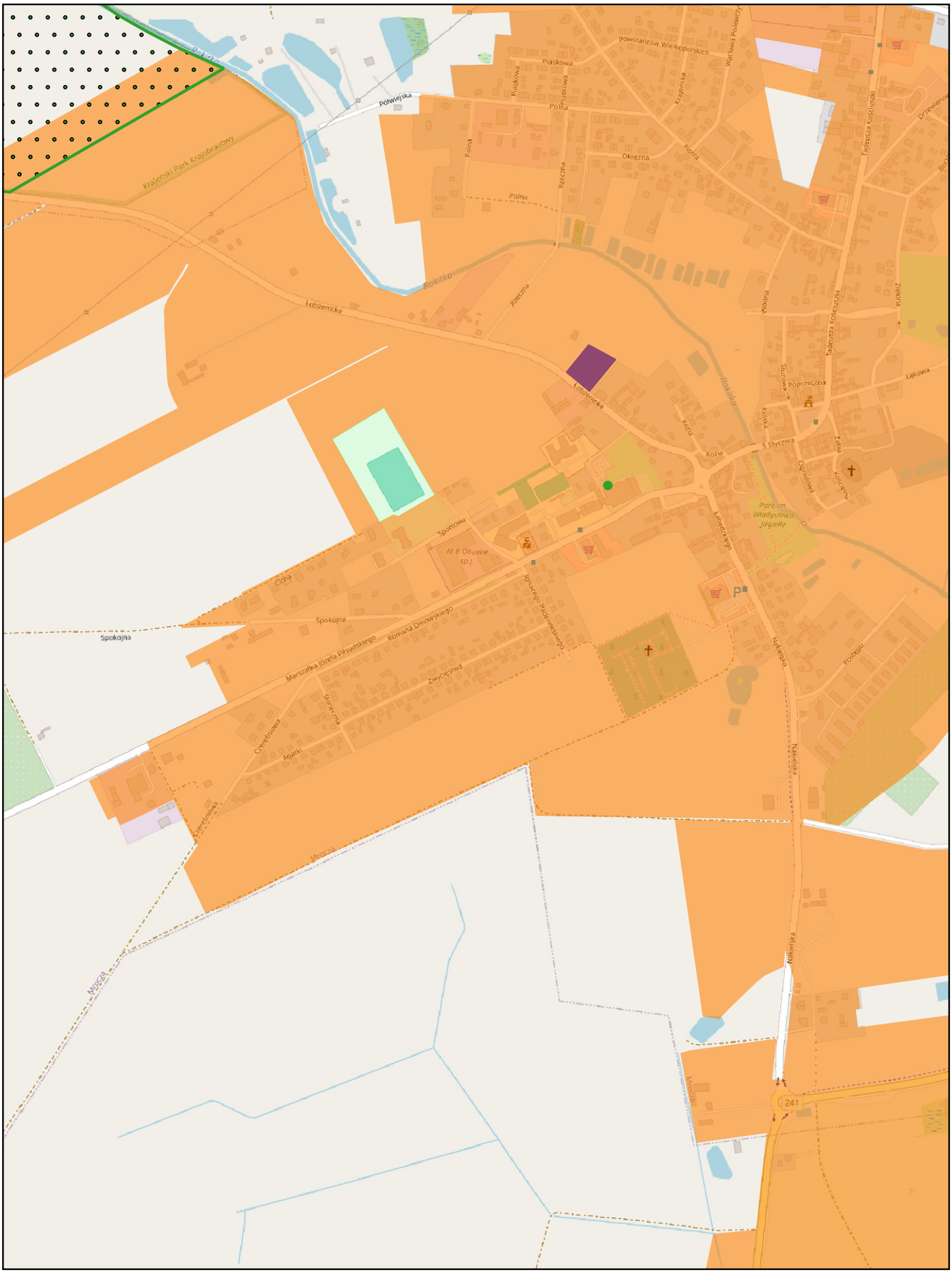

skala: 1:10 000

0 0,25 0,5 km

Arkusz: 23

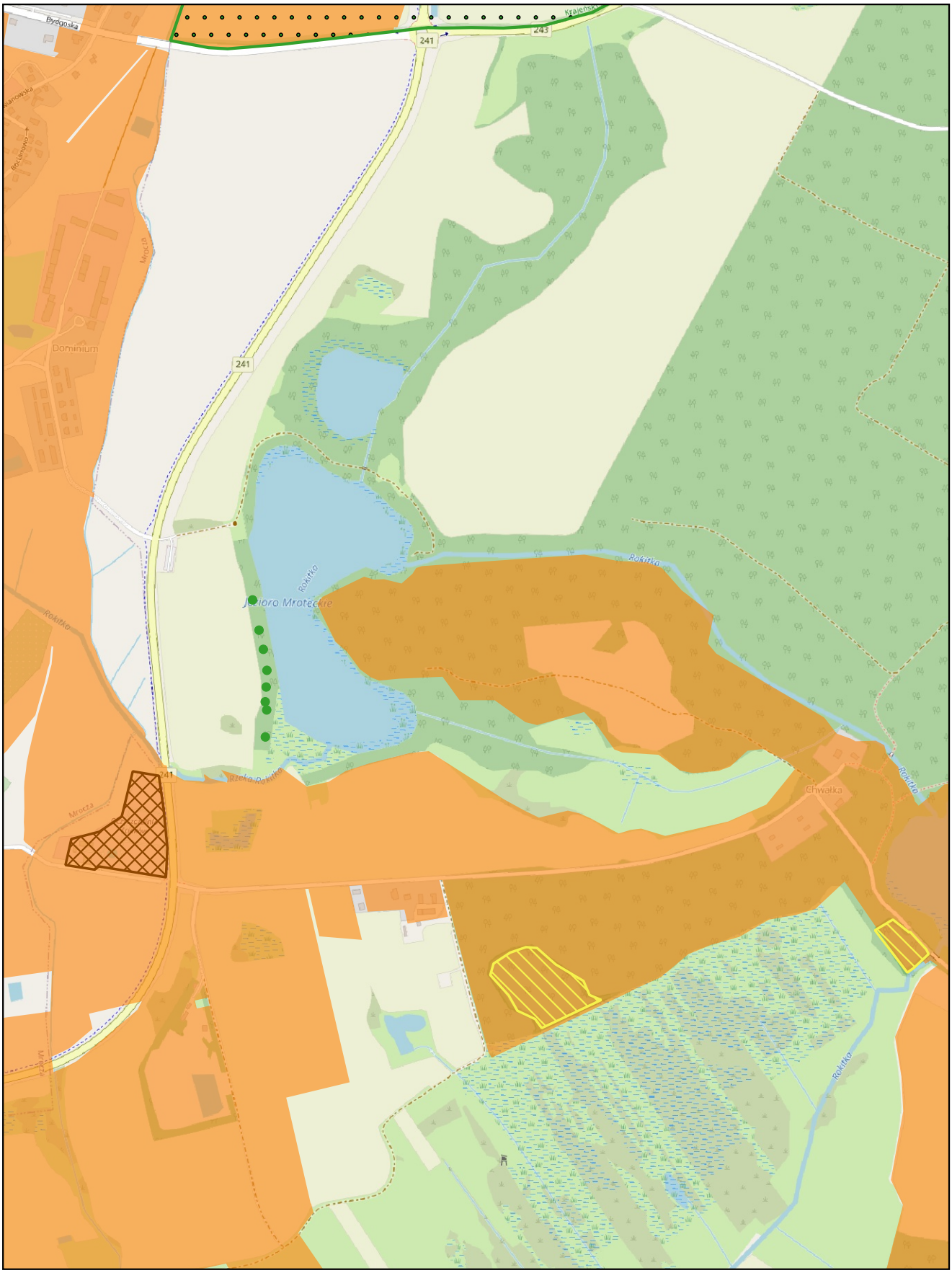

skala: 1:10 000

0 0,25 0,5 km

Arkusz: 24



skala: 1:10 000

0 0,25 0,5 km

Arkusz: 25

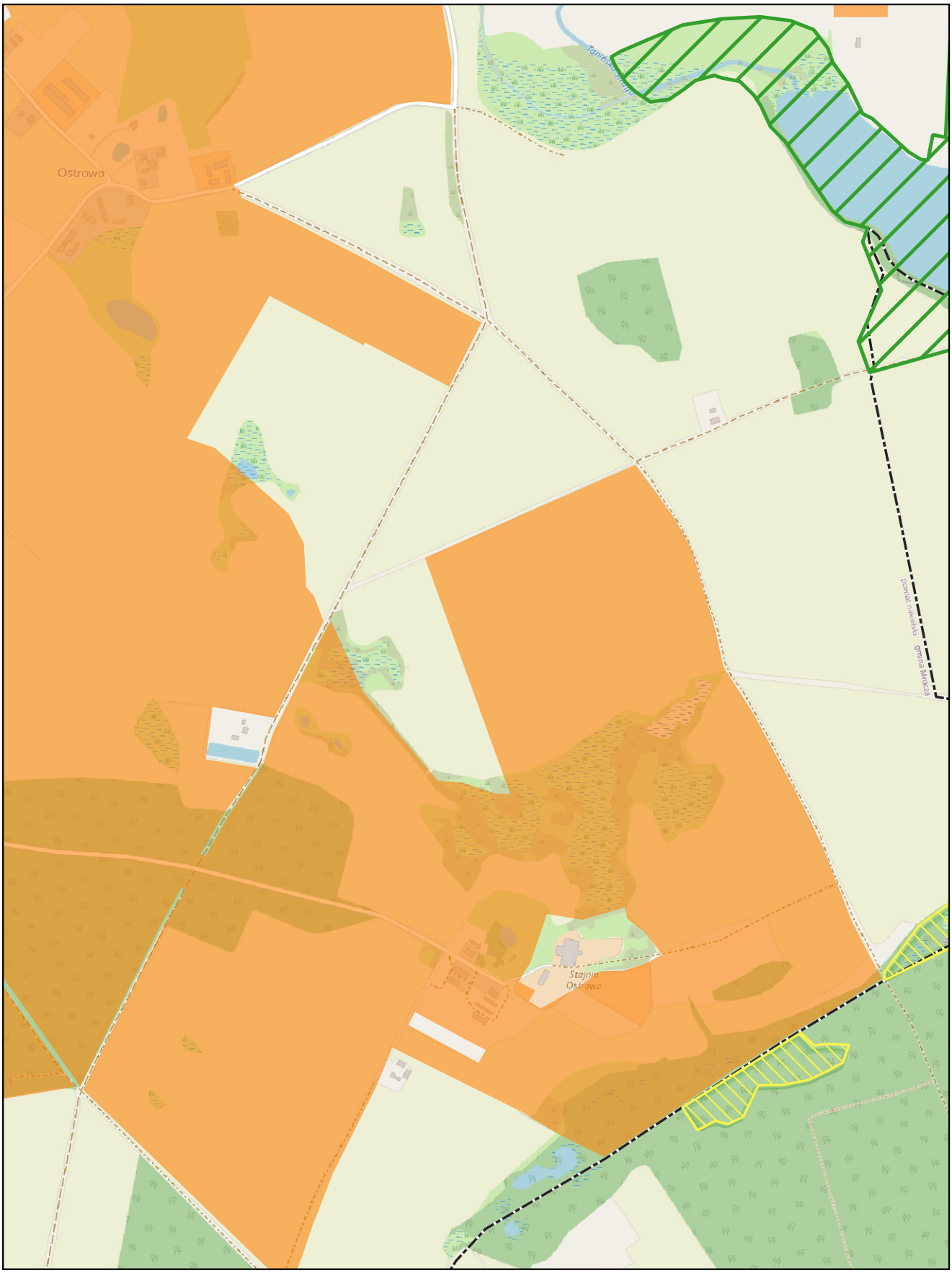

skala: 1:10 000

0 0,25 0,5 km

Arkusz: 26

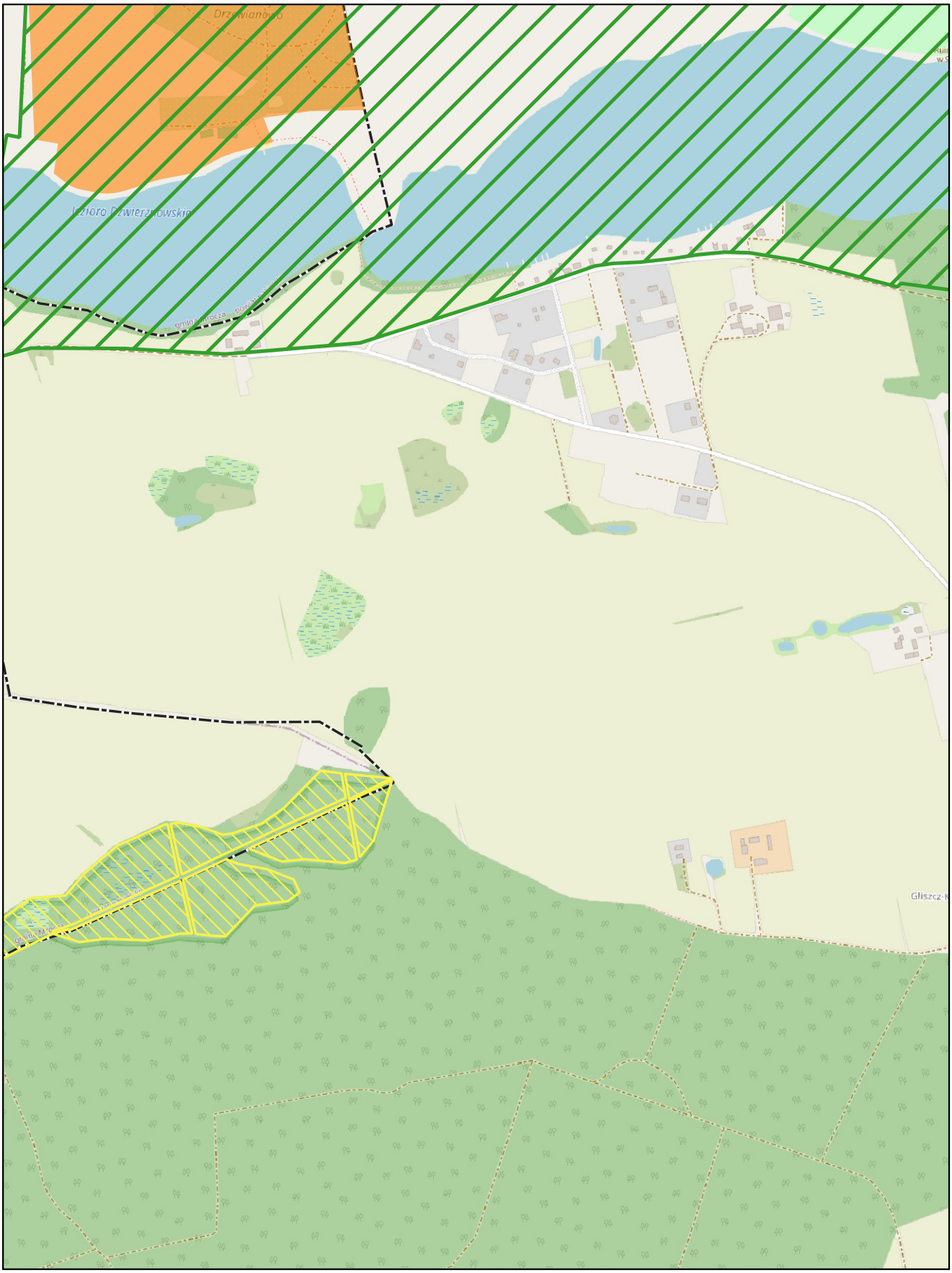

skala: 1:10 000

0 0,25 0,5 km

Arkusz: 27

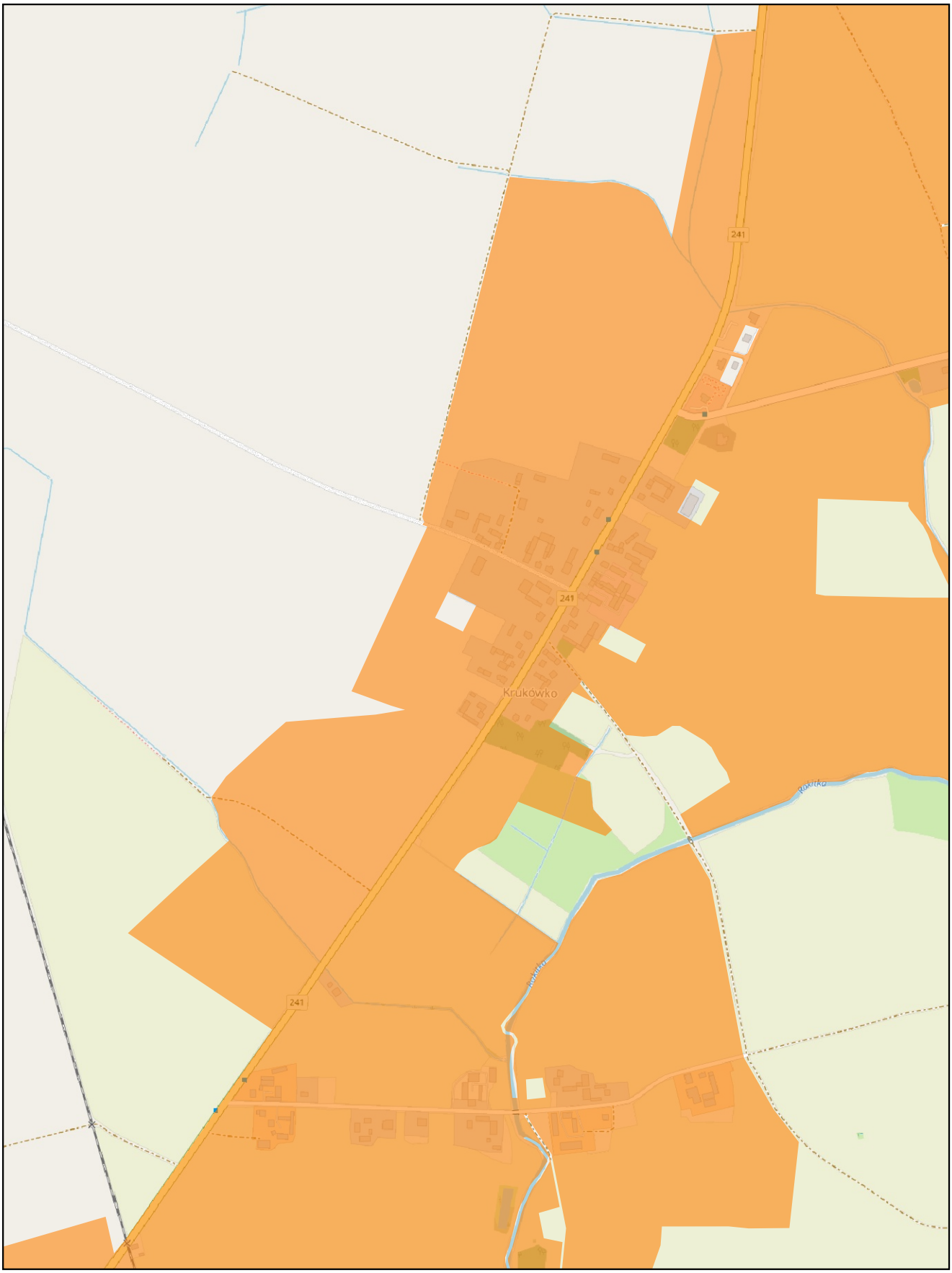

skala: 1:10 000

0 0,25 0,5 km

Arkusz: 28

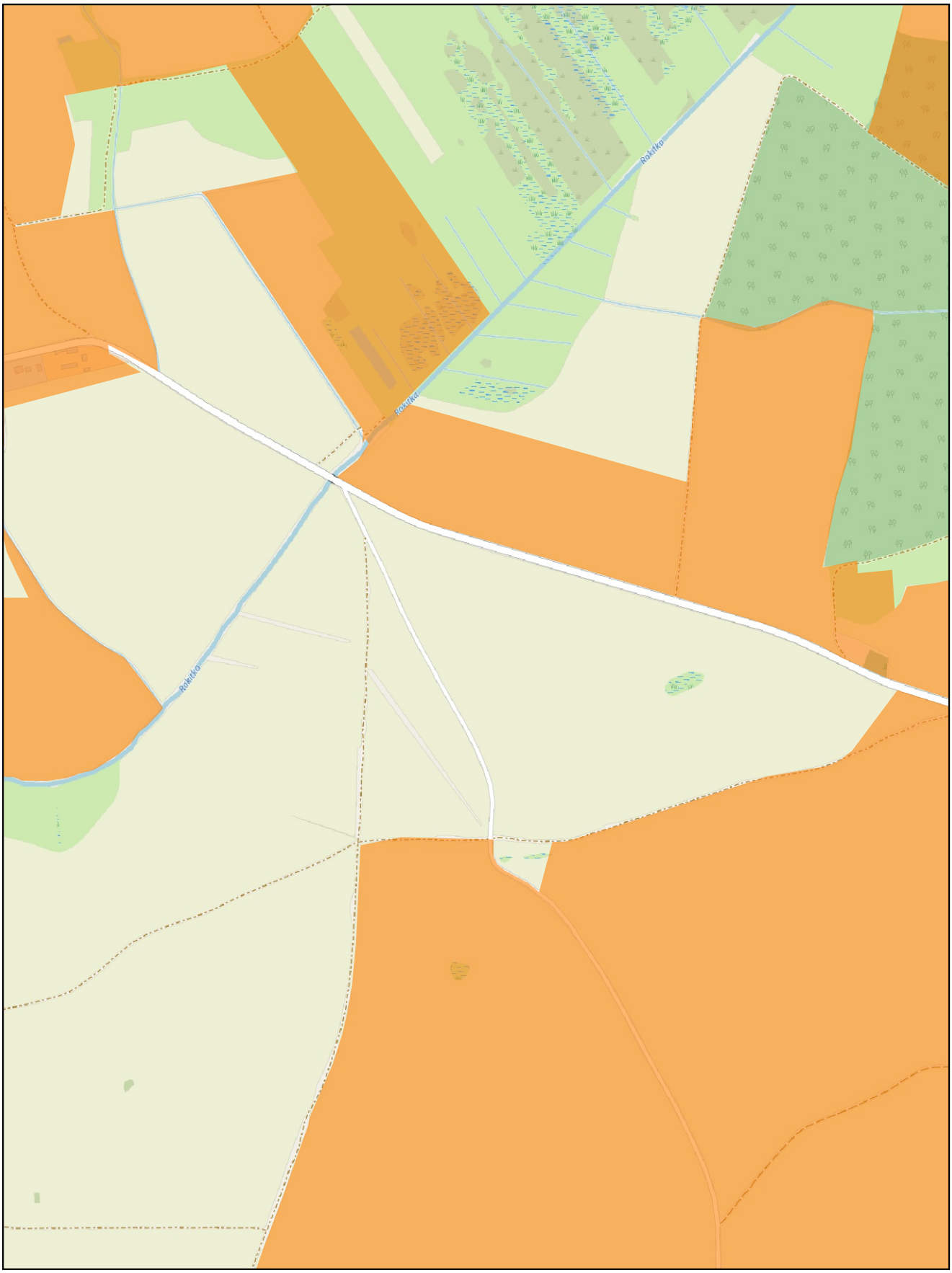

skala: 1:10 000

0 0,25 0,5 km

Arkusz: 29

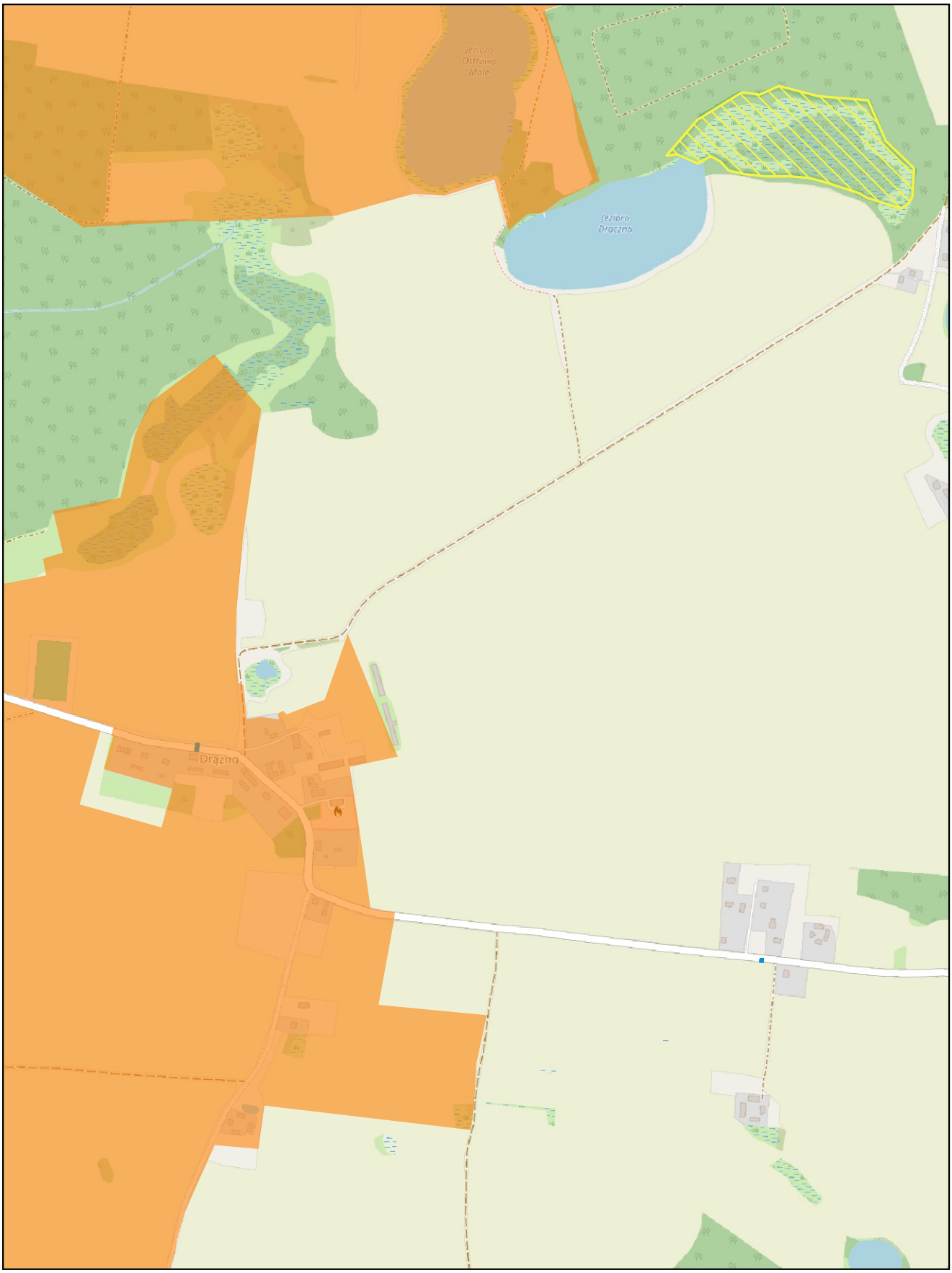

skala: 1:10 000

0 0,25 0,5 km

Arkusz: 30

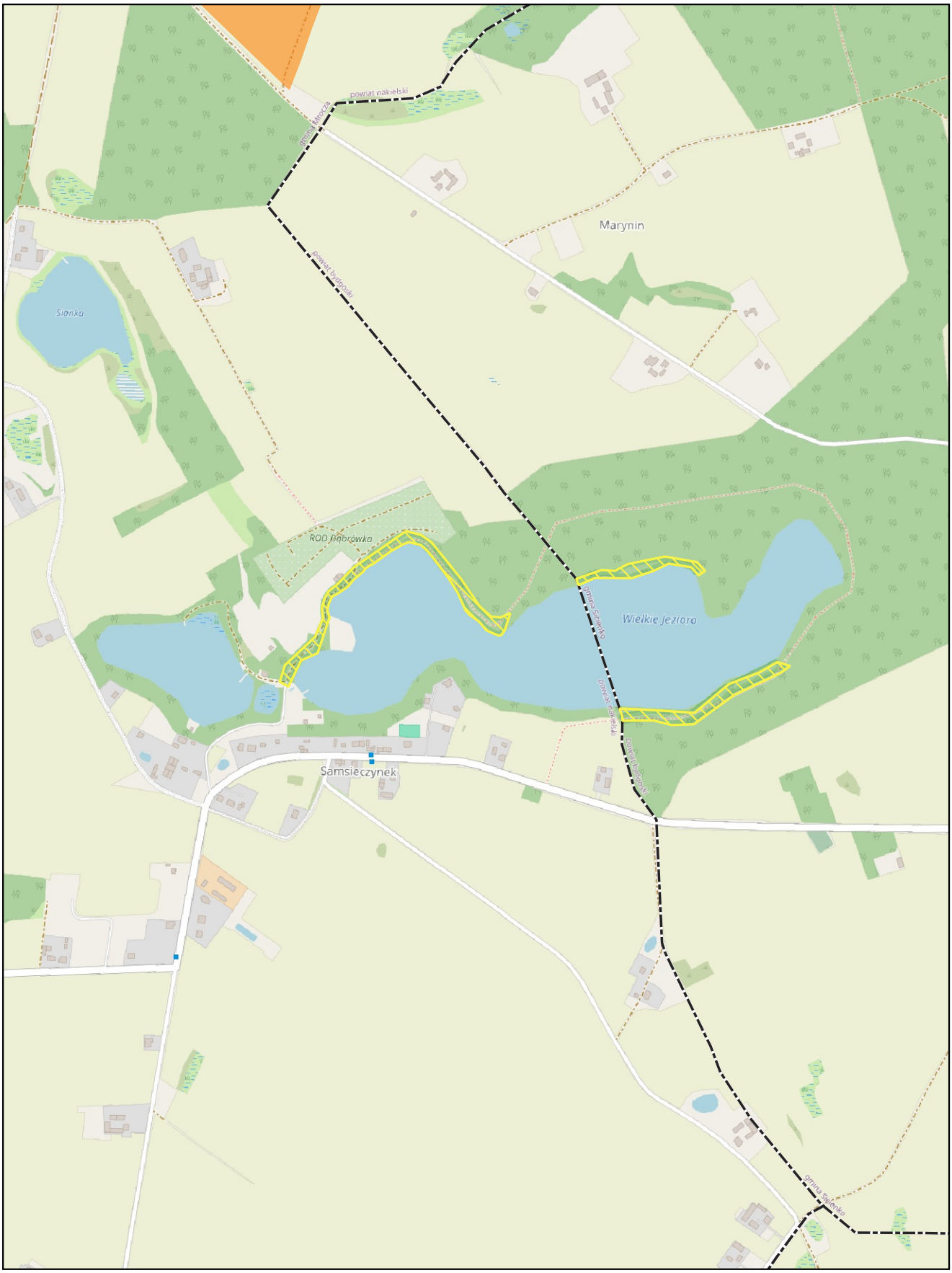

skala: 1:10 000

0 0,25 0,5 km

Arkusz: 31

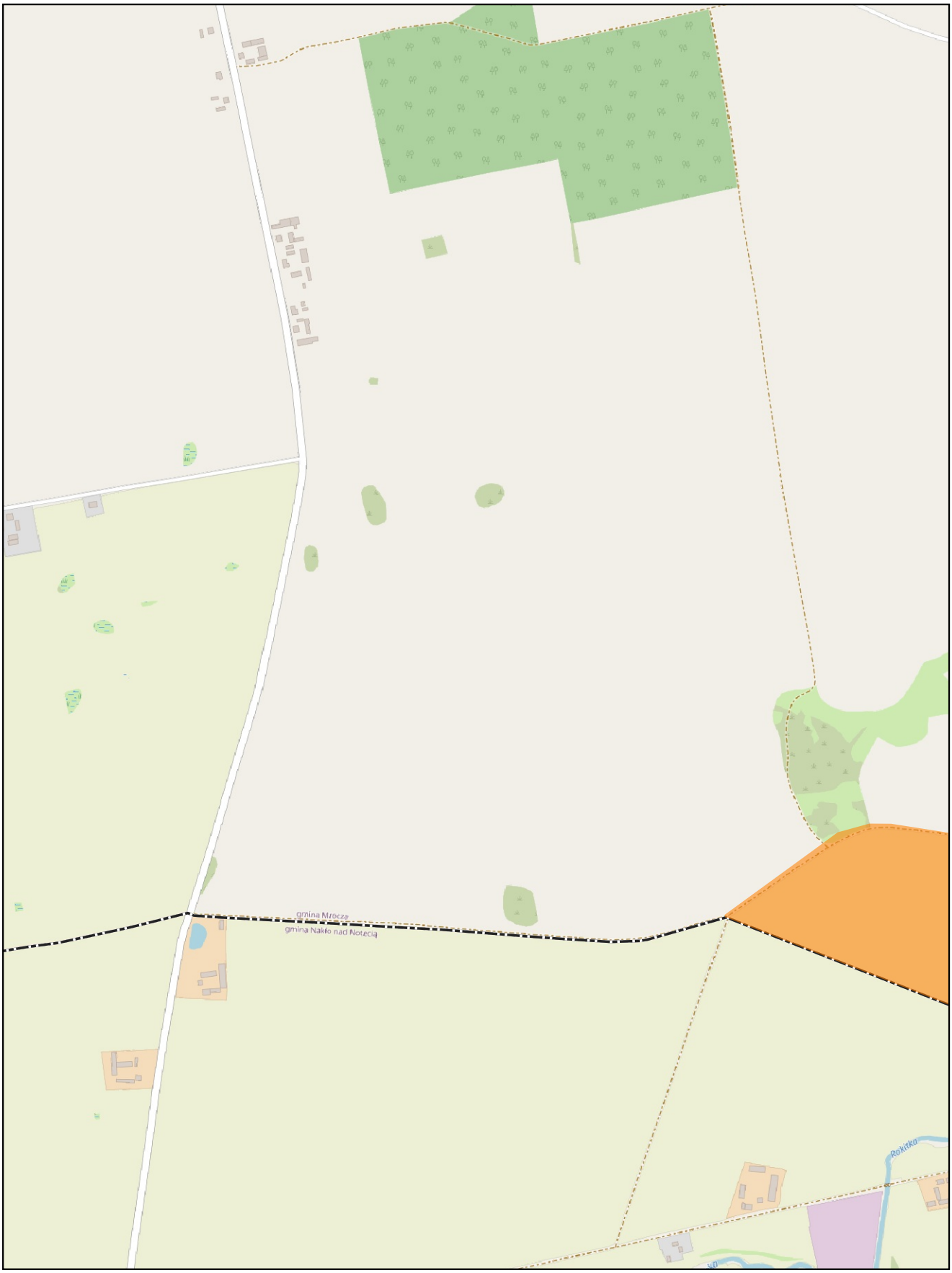

skala: 1:10 000

0 0,25 0,5 km

Arkusz: 32

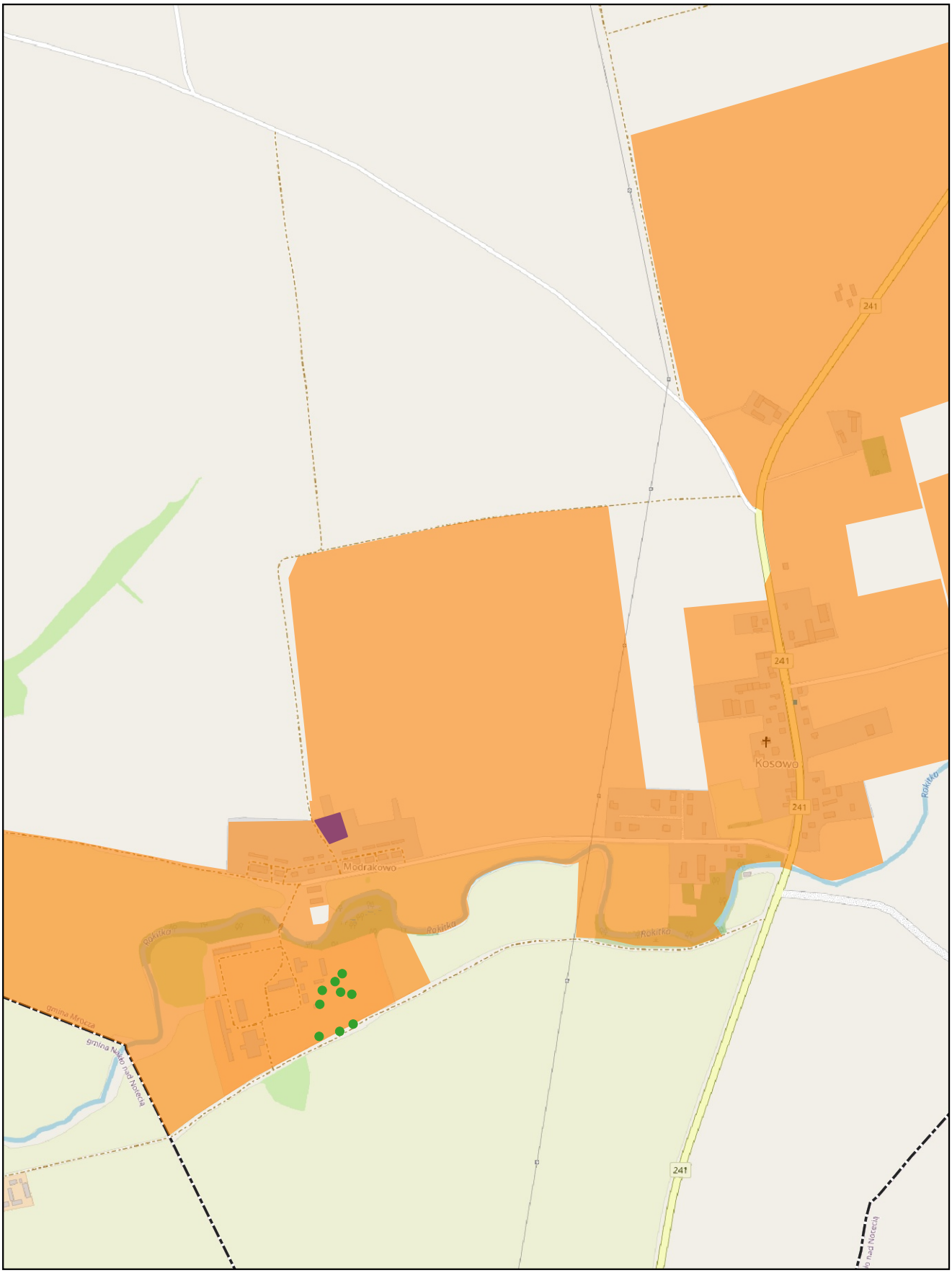

skala: 1:10 000 0 0,25 0,5 km Arkusz: 33

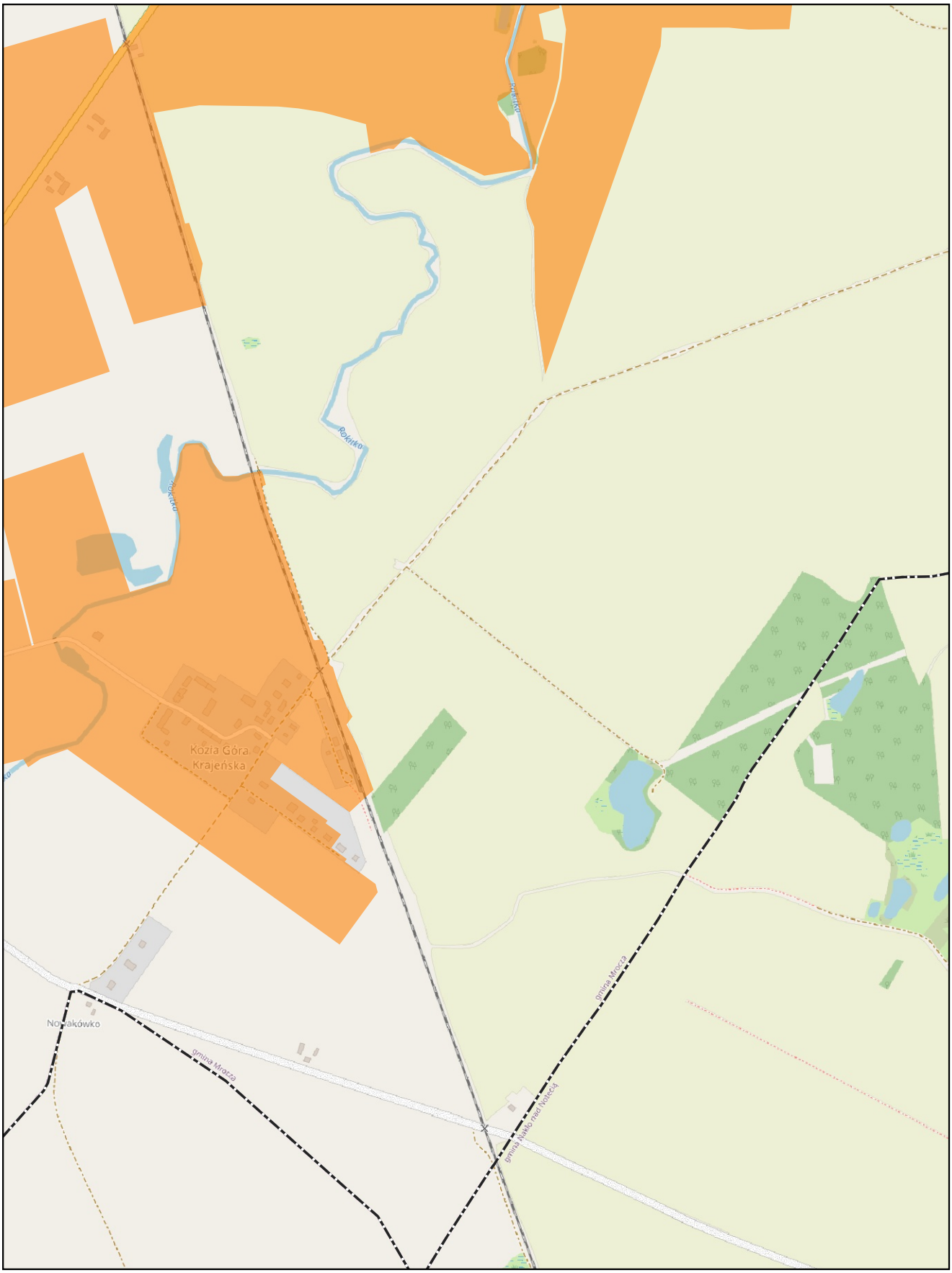

skala: 1:10 000

0 0,25 0,5 km

Arkusz: 34

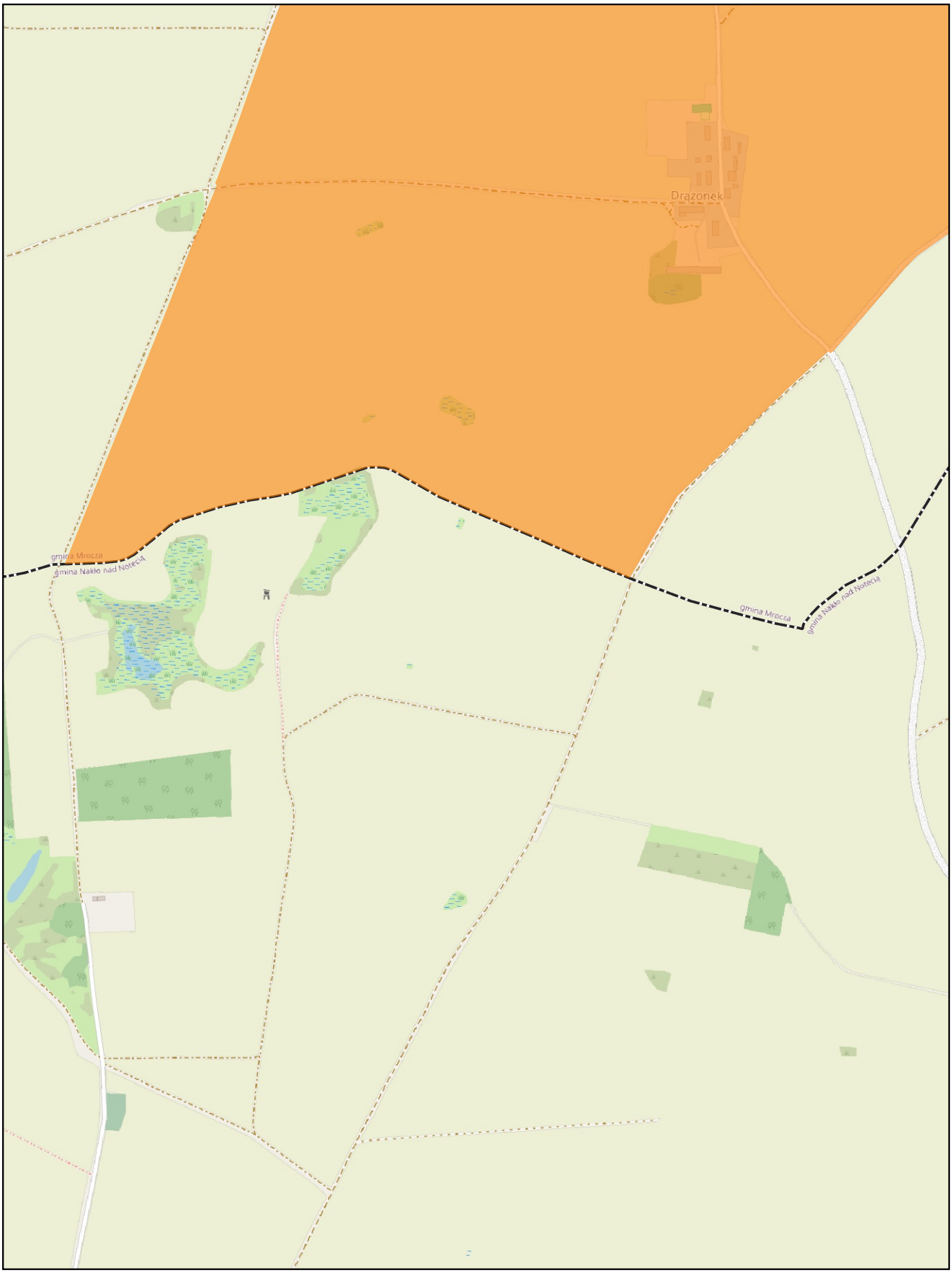

skala: 1:10 000

0 0,25 0,5 km

Arkusz: 35

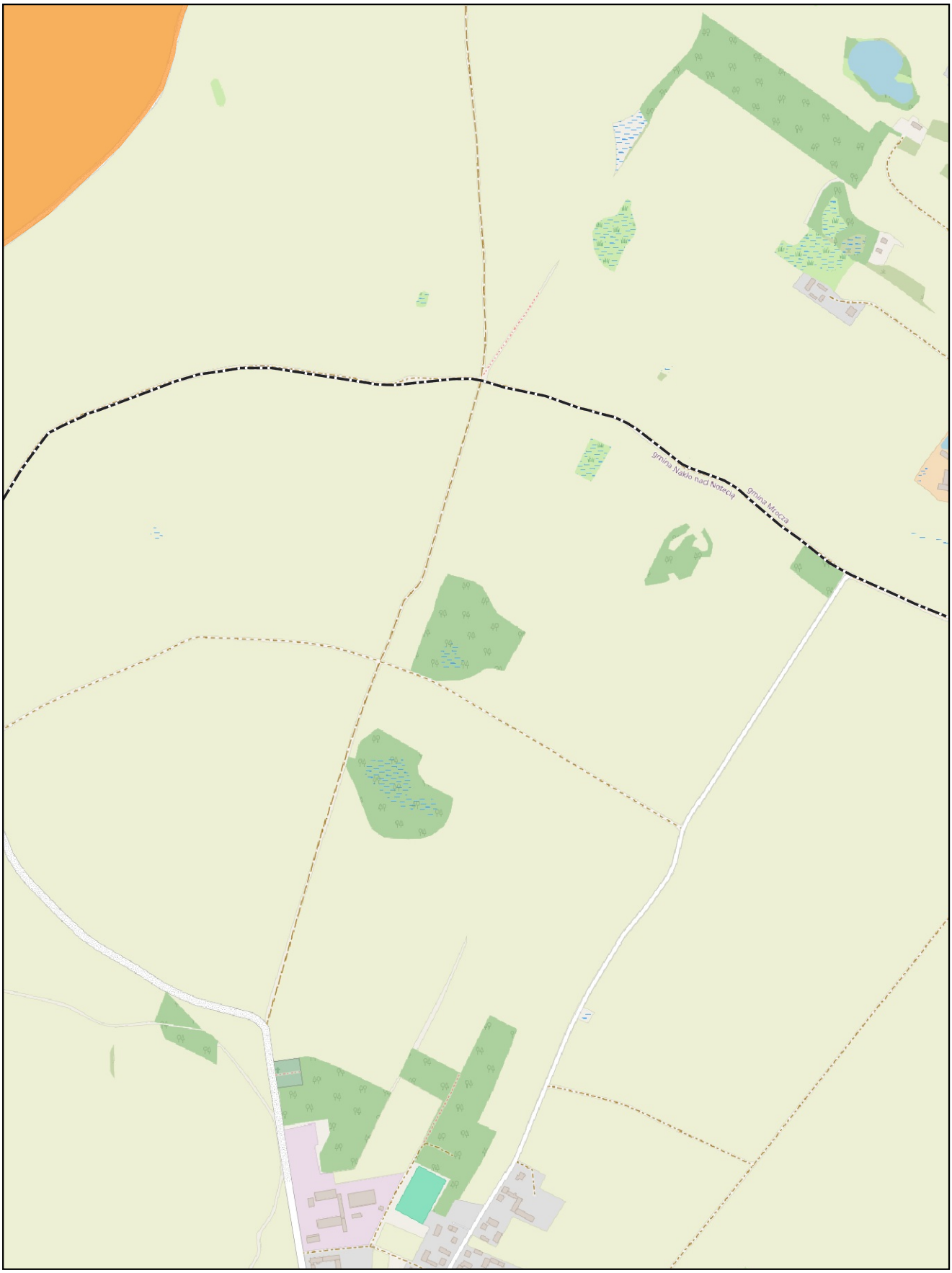

skala: 1:10 000

0 0,25 0,5 km

Arkusz: 36

Uzasadnienie

Aglomeracja Mrocza została utworzona uchwałą nr XXIX/228/2020 Rady Miejskiej w Mroczy z dnia 30 grudnia 2020 r. (Dz. Urz. Kuj.-Pom. z dnia 8 stycznia 2021 r poz. 217) w sprawie wyznaczenia obszaru i granic aglomeracji gminy Mrocza o równoważnej liczbie mieszkańców (RLM) 8811.

Na podstawie art. 92 znowelizowanej ustawy Prawo wodne z 20 lipca 2017r. (t.j. Dz. U. z 2025 r. poz. 960 z późn. zm.), w sierpniu 2025 roku przeprowadzono przegląd obszarów i granic aglomeracji Mrocza, który wykazał konieczność wprowadzenia zmian z uwagi na następujące czynniki:

- zweryfikowano położenie zbiorników bezodpływowych oraz przydomowych oczyszczalni ścieków względem granic aglomeracji,

- sprawdzono występowanie form ochrony przyrody na obszarze aglomeracji,

- przeanalizowano występowanie stref ochronnych ujęć wody na obszarze aglomeracji,

- potwierdzono, że na obszarze aglomeracji nie występują obszary ochronne zbiorników wód śródlądowych,

- zaproponowano wyłączenie przydomowych oczyszczalni ścieków z obszaru aglomeracji – wyłączono działki zlokalizowane pod adresami: Wiele 20 i Rościmin 45,

- zweryfikowano liczbę osób czasowo przebywających na obszarze aglomeracji,

- wykazano brak RLM przemysłu na obszarze aglomeracji.

W wyniku powyższych działań zaszła konieczność przeliczenia RLM aglomeracji oraz zmiany jej granic.

Wielkość aglomeracji przekracza 2000 RLM, a zatem spełnia wymogi określone w art. 86 ust. 1 ustawy Prawo wodne. Równoważna liczba mieszkańców aglomeracji (RLM) dla aglomeracji Mrocza wynosi 7 827 RLM i obejmuje:

- 7313 RLM pochodzących od mieszkańców aglomeracji korzystających z istniejącej sieci kanalizacyjnej,

- 75 RLM pochodzące od mieszkańców odprowadzających ścieki taborem asenizacyjnym,

- 0 RLM pochodzące od przemysłu odprowadzającego ścieki do istniejącej sieci kanalizacyjnej,

- 439 RLM pochodzące od osób czasowo przebywających na terenie aglomeracji korzystających z istniejącej sieci kanalizacyjnej.

W wyniku wprowadzonych zmian procent aglomeracji wzrośnie z 94,78% (zgodnie z uchwałą nr XXIX/228/2020) do 99,04%.

Na terenach nieskanalizowanych w aglomeracji ścieki gromadzone są w zbiornikach bezodpływowych. Ścieki ze zbiorników bezodpływowych są okresowo wywożone wozami asenizacyjnymi do stacji zlewnej, a następnie oczyszczane w Oczyszczalni Ścieków w Mroczy.

Ilość ścieków powstających na terenie aglomeracji nieobjętych systemem kanalizacji zbiorczej, gdzie zastosowano systemy indywidualne albo planuje się zastosowanie systemów indywidualnych lub innych rozwiązań zapewniających taki sam poziom ochrony środowiska wynosi 28,8 m^3/d

Z obszaru aglomeracji zostały wyłączone dwie przydomowe oczyszczalnie ścieków zlokalizowane w miejscowościach Wiele oraz Rościmin. Osady z tych oczyszczalni są wywożone wozami asenizacyjnymi do stacji zlewnych, a następnie oczyszczane m.in. w Oczyszczalni Ścieków w Mroczy.

Dla terenów wyłączonych z obszaru aglomeracji nie pozyskiwano pomocy finansowej na realizację przedsięwzięć w zakresie budowy, rozbudowy i modernizacji urządzeń kanalizacyjnych ze środków budżetu państwa oraz ze środków pochodzących z funduszy Unii Europejskiej otrzymanej w okresie 5 lat od zrealizowania przedsięwzięcia ujętego w Krajowym Programie Oczyszczania Ścieków Komunalnych, o którym mowa w art. 88 ust. 1 ustawy Prawo Wodne.

Opis aglomeracji Mrocza stanowi załącznik nr 1 do niniejszej uchwały.

Obszar i granice aglomeracji Mrocza zostały przedstawione na mapie w skali 1:10 000, stanowiącej załącznik nr 3 do niniejszej uchwały. Skala mapy, na której oznaczono obszar i granice aglomeracji, została

określona w rozporządzeniu Ministra Gospodarki Morskiej i Żeglugi Śródlądowej z dnia 27 lipca 2018 r. w sprawie sposobu wyznaczania obszarów i granic aglomeracji (Dz. U. z 2018 r. poz. 1586).

Rada Miejska w Mroczy podejmuje niniejszą uchwałę po uzgodnieniu z Państwowym Gospodarstwem Wodnym Wody Polskie oraz Regionalną Dyrekcją Ochrony Środowiska. Mając powyższe na względzie podjęcie niniejszej uchwały jest uzasadnione.

Przewodnicząca Rady
Miejskiej w Mroczy

Magdalena Musiał-Resler